

ФОРМА

графического описания местоположения границ населённых пунктов,
территориальных зон, особо охраняемых природных территорий,
зон с особыми условиями использования территорий

ОПИСАНИЕ МЕСТОПОЛОЖЕНИЯ ГРАНИЦ¹

Территориальная зона П2 "Производственная зона,

(наименование объекта местоположение границ, которого описано (далее - объект)

зона инженерной и транспортной инфраструктур за границами населенного пункта"

Раздел 1

Сведения об объекте		
№ п/п	Характеристики объекта	Описание характеристик
1	2	3
1.	Местоположение объекта ²	Самарская область, Сергиевский район, сельское поселение Воротнее
2.	Площадь объекта +/- величина погрешности определения площади (Р +/- Дельта Р) ³	1293425±398 кв.м
3.	Иные характеристики объекта ⁴	

Раздел 2

Сведения о местоположении границ объекта ⁵					
1. Система координат: МСК-63					
2. Сведения о характерных точках границ объекта					
Обозначение характерных точек границ	Координаты, м		Метод определения координат характерной точки ⁶	Средняя квадратическая погрешность положения характерной точки (Мт), м	Описание ⁷ обозначения точки (при наличии)
	Х	У			
1	2	3	4	5	6
1	438540.41	2237090.88	Картометрический метод	0.1	-
2	438539.99	2237124.46	Картометрический метод	0.1	-
3	438539.67	2237150.95	Картометрический метод	0.1	-
4	438539.46	2237182.21	Картометрический метод	0.1	-
5	438534.05	2237228.49	Картометрический метод	0.1	-
6	438531.73	2237244.23	Картометрический метод	0.1	-
7	438527.67	2237271.58	Картометрический метод	0.1	-
8	438527.08	2237275.59	Картометрический метод	0.1	-
9	438526.70	2237278.15	Картометрический метод	0.1	-
10	438520.15	2237314.78	Картометрический метод	0.1	-
11	438511.10	2237356.80	Картометрический метод	0.1	-
12	438502.30	2237393.35	Картометрический метод	0.1	-
13	438500.78	2237399.62	Картометрический метод	0.1	-
14	438478.89	2237479.25	Картометрический метод	0.1	-
15	438468.93	2237515.54	Картометрический метод	0.1	-
16	438435.14	2237639.84	Картометрический метод	0.1	-
17	438399.29	2237770.23	Картометрический метод	0.1	-
18	438366.41	2237890.98	Картометрический метод	0.1	-
19	438346.35	2237963.51	Картометрический метод	0.1	-
20	438345.28	2237967.37	Картометрический метод	0.1	-
21	438319.88	2238059.23	Картометрический метод	0.1	-
22	438285.56	2238185.19	Картометрический метод	0.1	-
23	438273.73	2238241.73	Картометрический метод	0.1	-
24	438271.18	2238249.09	Картометрический метод	0.1	-
25	438261.52	2238276.93	Картометрический метод	0.1	-
26	438257.75	2238287.85	Картометрический метод	0.1	-
27	438234.20	2238374.13	Картометрический метод	0.1	-
28	438214.95	2238450.80	Картометрический метод	0.1	-
29	438206.67	2238488.66	Картометрический метод	0.1	-
30	438194.00	2238568.06	Картометрический метод	0.1	-
31	438193.57	2238573.51	Картометрический метод	0.1	-
32	438188.04	2238643.86	Картометрический метод	0.1	-
33	438186.62	2238724.32	Картометрический метод	0.1	-
34	438187.07	2238810.42	Картометрический метод	0.1	-
35	438188.31	2238941.71	Картометрический метод	0.1	-
36	438189.51	2239065.78	Картометрический метод	0.1	-
37	438190.55	2239192.71	Картометрический метод	0.1	-
38	438191.89	2239317.92	Картометрический метод	0.1	-
39	438192.61	2239400.98	Картометрический метод	0.1	-
40	438191.83	2239477.67	Картометрический метод	0.1	-
41	438190.26	2239513.49	Картометрический метод	0.1	-
42	438187.52	2239551.51	Картометрический метод	0.1	-
43	438182.22	2239594.97	Картометрический метод	0.1	-
44	438175.74	2239631.55	Картометрический метод	0.1	-
45	438167.28	2239670.47	Картометрический метод	0.1	-
46	438155.99	2239708.23	Картометрический метод	0.1	-
47	438127.22	2239782.75	Картометрический метод	0.1	-
48	438098.67	2239837.89	Картометрический метод	0.1	-
49	438056.61	2239903.84	Картометрический метод	0.1	-
50	438044.14	2239921.57	Картометрический метод	0.1	-
51	437988.56	2239995.89	Картометрический метод	0.1	-
52	437938.99	2240058.36	Картометрический метод	0.1	-
53	437888.01	2240122.58	Картометрический метод	0.1	-
54	437842.92	2240179.66	Картометрический метод	0.1	-
55	437792.11	2240243.78	Картометрический метод	0.1	-
56	437740.51	2240308.79	Картометрический метод	0.1	-
57	437688.78	2240374.08	Картометрический метод	0.1	-
58	437638.94	2240436.72	Картометрический метод	0.1	-
59	437589.79	2240498.89	Картометрический метод	0.1	-
60	437575.05	2240517.58	Картометрический метод	0.1	-
61	437535.34	2240567.90	Картометрический метод	0.1	-
62	437517.43	2240590.59	Картометрический метод	0.1	-
63	437458.08	2240564.16	Картометрический метод	0.1	-
64	437477.04	2240540.07	Картометрический метод	0.1	-
65	437503.54	2240552.05	Картометрический метод	0.1	-
66	437513.75	2240551.75	Картометрический метод	0.1	-
67	437520.04	2240548.96	Картометрический метод	0.1	-
68	437527.61	2240535.10	Картометрический метод	0.1	-
69	437537.52	2240517.19	Картометрический метод	0.1	-
70	437593.61	2240441.01	Картометрический метод	0.1	-
71	437645.81	2240377.04	Картометрический метод	0.1	-
72	437705.62	2240299.73	Картометрический метод	0.1	-
73	437786.43	2240197.61	Картометрический метод	0.1	-
74	437834.47	2240136.21	Картометрический метод	0.1	-
75	437865.01	2240097.40	Картометрический метод	0.1	-
76	437906.36	2240044.27	Картометрический метод	0.1	-
77	437939.46	2240001.94	Картометрический метод	0.1	-
78	437978.31	2239953.24	Картометрический метод	0.1	-
79	438031.06	2239891.57	Картометрический метод	0.1	-
80	438061.81	2239846.89	Картометрический метод	0.1	-

Сведения о местоположении границ объекта ⁵					
1. Система координат: МСК-63					
2. Сведения о характерных точках границ объекта					
Обозначение характерных точек границ	Координаты, м		Метод определения координат характерной точки ⁶	Средняя квадратическая погрешность положения характерной точки (Мт), м	Описание ⁷ обозначения точки (при наличии)
	Х	У			
1	2	3	4	5	6
81	438074.68	2239823.02	Картометрический метод	0.1	-
82	438076.30	2239816.28	Картометрический метод	0.1	-
83	438076.80	2239814.19	Картометрический метод	0.1	-
84	438080.33	2239799.48	Картометрический метод	0.1	-
85	438083.89	2239777.57	Картометрический метод	0.1	-
86	438084.91	2239771.27	Картометрический метод	0.1	-
87	438098.77	2239686.00	Картометрический метод	0.1	-
88	438100.34	2239674.44	Картометрический метод	0.1	-
89	438106.23	2239654.74	Картометрический метод	0.1	-
90	438113.91	2239619.36	Картометрический метод	0.1	-
91	438119.90	2239585.65	Картометрический метод	0.1	-
92	438124.80	2239545.43	Картометрический метод	0.1	-
93	438126.09	2239527.52	Картометрический метод	0.1	-
94	438131.34	2239511.20	Картометрический метод	0.1	-
95	438144.68	2239484.75	Картометрический метод	0.1	-
96	438147.51	2239479.17	Картометрический метод	0.1	-
97	438149.26	2239475.71	Картометрический метод	0.1	-
98	438156.96	2239462.12	Картометрический метод	0.1	-
99	438156.96	2239451.38	Картометрический метод	0.1	-
100	438150.12	2239452.76	Картометрический метод	0.1	-
101	438147.22	2239453.35	Картометрический метод	0.1	-
102	438129.47	2239451.03	Картометрический метод	0.1	-
103	438129.61	2239401.42	Картометрический метод	0.1	-
104	438128.44	2239273.51	Картометрический метод	0.1	-
105	438127.27	2239151.79	Картометрический метод	0.1	-
106	438126.04	2239024.60	Картометрический метод	0.1	-
107	438125.31	2238942.36	Картометрический метод	0.1	-
108	438124.07	2238810.88	Картометрический метод	0.1	-
109	438123.61	2238724.49	Картометрический метод	0.1	-
110	438125.11	2238640.83	Картометрический метод	0.1	-
111	438131.41	2238560.64	Картометрический метод	0.1	-
112	438136.15	2238527.39	Картометрический метод	0.1	-
113	438141.69	2238532.27	Картометрический метод	0.1	-
114	438141.69	2238517.16	Картометрический метод	0.1	-
115	438137.78	2238516.67	Картометрический метод	0.1	-
116	438144.84	2238476.46	Картометрический метод	0.1	-
117	438153.57	2238436.61	Картометрический метод	0.1	-
118	438173.29	2238358.00	Картометрический метод	0.1	-
119	438185.78	2238312.24	Картометрический метод	0.1	-
120	438192.00	2238289.44	Картометрический метод	0.1	-
121	438187.64	2238289.03	Картометрический метод	0.1	-
122	438187.06	2238274.27	Картометрический метод	0.1	-
123	438197.66	2238268.68	Картометрический метод	0.1	-
124	438210.92	2238219.76	Картометрический метод	0.1	-
125	438221.80	2238179.59	Картометрический метод	0.1	-
126	438223.29	2238174.12	Картометрический метод	0.1	-
127	438224.81	2238168.51	Картометрический метод	0.1	-
128	438241.75	2238106.34	Картометрический метод	0.1	-
129	438259.10	2238042.61	Картометрический метод	0.1	-
130	438286.04	2237945.28	Картометрический метод	0.1	-
131	438287.10	2237941.40	Картометрический метод	0.1	-
132	438305.64	2237874.39	Картометрический метод	0.1	-
133	438322.36	2237812.94	Картометрический метод	0.1	-
134	438338.51	2237753.62	Картометрический метод	0.1	-
135	438352.05	2237704.37	Картометрический метод	0.1	-
136	438362.12	2237667.76	Картометрический метод	0.1	-
137	438374.35	2237623.30	Картометрический метод	0.1	-
138	438408.15	2237498.92	Картометрический метод	0.1	-
139	438421.38	2237450.78	Картометрический метод	0.1	-
140	438439.74	2237383.98	Картометрический метод	0.1	-
141	438440.77	2237379.72	Картометрический метод	0.1	-
142	438449.67	2237342.77	Картометрический метод	0.1	-
143	438464.51	2237268.01	Картометрический метод	0.1	-
144	438471.57	2237220.34	Картометрический метод	0.1	-
145	438473.74	2237201.19	Картометрический метод	0.1	-
146	438476.41	2237177.49	Картометрический метод	0.1	-
147	438476.61	2237172.57	Картометрический метод	0.1	-
148	438478.03	2237134.70	Картометрический метод	0.1	-
149	438483.54	2237130.77	Картометрический метод	0.1	-
150	438490.62	2237125.75	Картометрический метод	0.1	-
151	438492.73	2237124.25	Картометрический метод	0.1	-
152	438516.58	2237107.28	Картометрический метод	0.1	-
1	438540.41	2237090.88	Картометрический метод	0.1	-
153	443313.88	2239548.65	Картометрический метод	0.1	-
154	443330.82	2239579.70	Картометрический метод	0.1	-
155	443340.07	2239596.67	Картометрический метод	0.1	-
156	443345.82	2239607.19	Картометрический метод	0.1	-
157	443320.54	2239634.80	Картометрический метод	0.1	-
158	443309.37	2239614.67	Картометрический метод	0.1	-

Сведения о местоположении границ объекта ⁵					
1. Система координат: МСК-63					
2. Сведения о характерных точках границ объекта					
Обозначение характерных точек границ	Координаты, м		Метод определения координат характерной точки ⁶	Средняя квадратическая погрешность положения характерной точки (Мт), м	Описание ⁷ обозначения точки (при наличии)
	Х	У			
1	2	3	4	5	6
159	443305.06	2239619.41	Картометрический метод	0.1	-
160	443316.23	2239639.52	Картометрический метод	0.1	-
161	443307.94	2239648.57	Картометрический метод	0.1	-
162	443306.39	2239650.26	Картометрический метод	0.1	-
163	443305.13	2239651.64	Картометрический метод	0.1	-
164	443301.00	2239656.15	Картометрический метод	0.1	-
165	443299.70	2239654.41	Картометрический метод	0.1	-
166	443297.14	2239652.71	Картометрический метод	0.1	-
167	443292.88	2239651.29	Картометрический метод	0.1	-
168	443287.78	2239651.86	Картометрический метод	0.1	-
169	443281.26	2239657.25	Картометрический метод	0.1	-
170	443275.11	2239663.92	Картометрический метод	0.1	-
171	443271.35	2239668.00	Картометрический метод	0.1	-
172	443265.98	2239672.24	Картометрический метод	0.1	-
173	443257.33	2239673.23	Картометрический метод	0.1	-
174	443202.26	2239732.84	Картометрический метод	0.1	-
175	443174.57	2239762.22	Картометрический метод	0.1	-
176	443159.20	2239779.87	Картометрический метод	0.1	-
177	443129.09	2239810.55	Картометрический метод	0.1	-
178	443100.83	2239841.63	Картометрический метод	0.1	-
179	443022.55	2239926.73	Картометрический метод	0.1	-
180	442911.44	2240046.33	Картометрический метод	0.1	-
181	442861.60	2240100.70	Картометрический метод	0.1	-
182	442827.21	2240139.16	Картометрический метод	0.1	-
183	442826.84	2240145.10	Картометрический метод	0.1	-
184	442826.47	2240151.18	Картометрический метод	0.1	-
185	442821.57	2240163.10	Картометрический метод	0.1	-
186	442814.19	2240175.72	Картометрический метод	0.1	-
187	442799.06	2240194.06	Картометрический метод	0.1	-
188	442779.36	2240217.02	Картометрический метод	0.1	-
189	442718.35	2240288.20	Картометрический метод	0.1	-
190	442710.93	2240296.89	Картометрический метод	0.1	-
191	442663.94	2240347.84	Картометрический метод	0.1	-
192	442648.72	2240359.38	Картометрический метод	0.1	-
193	442638.86	2240360.92	Картометрический метод	0.1	-
194	442634.26	2240358.46	Картометрический метод	0.1	-
195	442632.37	2240356.40	Картометрический метод	0.1	-
196	442628.98	2240352.73	Картометрический метод	0.1	-
197	442605.26	2240377.46	Картометрический метод	0.1	-
198	442576.40	2240409.72	Картометрический метод	0.1	-
199	442533.25	2240456.28	Картометрический метод	0.1	-
200	442495.87	2240496.49	Картометрический метод	0.1	-
201	442447.11	2240550.35	Картометрический метод	0.1	-
202	442374.45	2240628.68	Картометрический метод	0.1	-
203	442292.93	2240717.04	Картометрический метод	0.1	-
204	442220.97	2240796.89	Картометрический метод	0.1	-
205	442195.46	2240825.71	Картометрический метод	0.1	-
206	442194.92	2240831.20	Картометрический метод	0.1	-
207	442192.92	2240851.33	Картометрический метод	0.1	-
208	442194.44	2240861.37	Картометрический метод	0.1	-
209	442182.43	2240875.32	Картометрический метод	0.1	-
210	442151.94	2240918.93	Картометрический метод	0.1	-
211	442115.90	2241004.86	Картометрический метод	0.1	-
212	442095.43	2241083.92	Картометрический метод	0.1	-
213	442089.10	2241230.33	Картометрический метод	0.1	-
214	442085.45	2241693.53	Картометрический метод	0.1	-
215	442084.83	2241784.91	Картометрический метод	0.1	-
216	442154.83	2241785.38	Картометрический метод	0.1	-
217	442153.75	2241945.38	Картометрический метод	0.1	-
218	442083.75	2241944.90	Картометрический метод	0.1	-
219	442082.46	2242134.20	Картометрический метод	0.1	-
220	442079.81	2242456.83	Картометрический метод	0.1	-
221	442079.34	2242513.76	Картометрический метод	0.1	-
222	442046.44	2242632.00	Картометрический метод	0.1	-
223	442042.25	2242634.38	Картометрический метод	0.1	-
224	442027.43	2242642.78	Картометрический метод	0.1	-
225	442015.69	2242649.42	Картометрический метод	0.1	-
226	442016.88	2242486.95	Картометрический метод	0.1	-
227	441993.95	2242483.39	Картометрический метод	0.1	-
228	441986.83	2242532.89	Картометрический метод	0.1	-
229	441907.63	2242521.48	Картометрический метод	0.1	-
230	441914.76	2242471.99	Картометрический метод	0.1	-
231	441836.71	2242459.95	Картометрический метод	0.1	-
232	441830.58	2242450.50	Картометрический метод	0.1	-
233	441829.15	2242443.85	Картометрический метод	0.1	-
234	441828.28	2242439.78	Картометрический метод	0.1	-
235	441824.66	2242422.90	Картометрический метод	0.1	-
236	441810.18	2242405.86	Картометрический метод	0.1	-
237	441792.66	2242390.65	Картометрический метод	0.1	-
238	441790.35	2242377.58	Картометрический метод	0.1	-

Сведения о местоположении границ объекта ⁵					
1. Система координат: МСК-63					
2. Сведения о характерных точках границ объекта					
Обозначение характерных точек границ	Координаты, м		Метод определения координат характерной точки ⁶	Средняя квадратическая погрешность положения характерной точки (Мт), м	Описание ⁷ обозначения точки (при наличии)
	Х	У			
1	2	3	4	5	6
239	441809.02	2242368.61	Картометрический метод	0.1	-
240	441826.89	2242395.00	Картометрический метод	0.1	-
241	441889.31	2242404.19	Картометрический метод	0.1	-
242	441896.44	2242354.71	Картометрический метод	0.1	-
243	441975.62	2242366.12	Картометрический метод	0.1	-
244	441968.49	2242415.60	Картометрический метод	0.1	-
245	442017.34	2242423.42	Картометрический метод	0.1	-
246	442018.73	2242234.04	Картометрический метод	0.1	-
247	442018.83	2242220.46	Картометрический метод	0.1	-
248	442041.66	2242218.50	Картометрический метод	0.1	-
249	442041.54	2242213.38	Картометрический метод	0.1	-
250	442041.04	2242192.54	Картометрический метод	0.1	-
251	442035.04	2242201.02	Картометрический метод	0.1	-
252	442018.97	2242201.75	Картометрический метод	0.1	-
253	442020.85	2241917.05	Картометрический метод	0.1	-
254	441954.85	2241917.05	Картометрический метод	0.1	-
255	441954.85	2241727.85	Картометрический метод	0.1	-
256	442022.04	2241727.85	Картометрический метод	0.1	-
257	442022.45	2241693.12	Картометрический метод	0.1	-
258	442026.11	2241229.30	Картометрический метод	0.1	-
259	442033.43	2241074.17	Картометрический метод	0.1	-
260	442056.09	2240984.95	Картометрический метод	0.1	-
261	442096.75	2240888.27	Картометрический метод	0.1	-
262	442132.99	2240836.26	Картометрический метод	0.1	-
263	442208.46	2240748.58	Картометрический метод	0.1	-
264	442461.12	2240474.83	Картометрический метод	0.1	-
265	442845.26	2240058.31	Картометрический метод	0.1	-
266	443093.98	2239789.19	Картометрический метод	0.1	-
267	443250.16	2239618.33	Картометрический метод	0.1	-
268	443273.05	2239593.28	Картометрический метод	0.1	-
269	443274.40	2239591.81	Картометрический метод	0.1	-
270	443274.86	2239591.31	Картометрический метод	0.1	-
271	443283.94	2239581.37	Картометрический метод	0.1	-
272	443295.24	2239601.70	Картометрический метод	0.1	-
273	443299.54	2239596.99	Картометрический метод	0.1	-
274	443288.26	2239576.66	Картометрический метод	0.1	-
275	443313.88	2239548.65	Картометрический метод	0.1	-
276	442031.92	2242633.65	Картометрический метод	0.1	-
277	442032.43	2242634.14	Картометрический метод	0.1	-
278	442032.43	2242633.65	Картометрический метод	0.1	-
279	442031.92	2242633.65	Картометрический метод	0.1	-
280	442031.87	2242622.45	Картометрический метод	0.1	-
281	442032.38	2242622.94	Картометрический метод	0.1	-
282	442032.38	2242622.45	Картометрический метод	0.1	-
283	442031.87	2242622.45	Картометрический метод	0.1	-
284	442031.98	2242614.26	Картометрический метод	0.1	-
285	442032.49	2242614.75	Картометрический метод	0.1	-
286	442032.49	2242614.26	Картометрический метод	0.1	-
287	442031.98	2242614.26	Картометрический метод	0.1	-
288	442032.03	2242606.66	Картометрический метод	0.1	-
289	442032.54	2242607.15	Картометрический метод	0.1	-
290	442032.54	2242606.66	Картометрический метод	0.1	-
291	442032.03	2242606.66	Картометрический метод	0.1	-
292	442031.98	2242597.78	Картометрический метод	0.1	-
293	442032.49	2242598.27	Картометрический метод	0.1	-
294	442032.49	2242598.27	Картометрический метод	0.1	-
295	442031.98	2242597.78	Картометрический метод	0.1	-
296	442031.92	2242589.48	Картометрический метод	0.1	-
297	442032.43	2242589.97	Картометрический метод	0.1	-
298	442032.43	2242589.48	Картометрический метод	0.1	-
299	442031.92	2242589.48	Картометрический метод	0.1	-
300	442032.08	2242580.49	Картометрический метод	0.1	-
301	442032.59	2242580.98	Картометрический метод	0.1	-
302	442032.59	2242580.49	Картометрический метод	0.1	-
299	442032.08	2242580.49	Картометрический метод	0.1	-

Сведения о местоположении границ объекта ⁵					
1. Система координат: МСК-63					
2. Сведения о характерных точках границ объекта					
Обозначение характерных точек границ	Координаты, м		Метод определения координат характерной точки ⁶	Средняя квадратическая погрешность положения характерной точки (Мт), м	Описание ⁷ обозначения точки (при наличии)
	Х	У			
1	2	3	4	5	6
623	442033.44	2242266.29	Картометрический метод	0.1	-
624	442033.44	2242266.78	Картометрический метод	0.1	-
625	442033.95	2242266.78	Картометрический метод	0.1	-
626	442033.95	2242266.29	Картометрический метод	0.1	-
623	442033.44	2242266.29	Картометрический метод	0.1	-
627	442062.18	2242263.10	Картометрический метод	0.1	-
628	442062.18	2242265.60	Картометрический метод	0.1	-
629	442064.68	2242265.60	Картометрический метод	0.1	-
630	442064.68	2242263.10	Картометрический метод	0.1	-
627	442062.18	2242263.10	Картометрический метод	0.1	-
631	442027.33	2242233.46	Картометрический метод	0.1	-
632	442027.33	2242235.96	Картометрический метод	0.1	-
633	442029.83	2242235.96	Картометрический метод	0.1	-
634	442029.83	2242233.46	Картометрический метод	0.1	-
631	442027.33	2242233.46	Картометрический метод	0.1	-
635	442063.77	2242230.60	Картометрический метод	0.1	-
636	442060.34	2242234.25	Картометрический метод	0.1	-
637	442062.17	2242235.96	Картометрический метод	0.1	-
638	442065.59	2242232.32	Картометрический метод	0.1	-
635	442063.77	2242230.60	Картометрический метод	0.1	-
639	443317.39	2239615.92	Картометрический метод	0.1	-
640	443317.39	2239616.92	Картометрический метод	0.1	-
641	443318.39	2239616.92	Картометрический метод	0.1	-
642	443318.39	2239615.92	Картометрический метод	0.1	-
639	443317.39	2239615.92	Картометрический метод	0.1	-
643	443286.75	2239597.19	Картометрический метод	0.1	-
644	443286.75	2239599.19	Картометрический метод	0.1	-
645	443288.75	2239599.19	Картометрический метод	0.1	-
646	443288.75	2239597.19	Картометрический метод	0.1	-
643	443286.75	2239597.19	Картометрический метод	0.1	-
647	443294.77	2239576.53	Картометрический метод	0.1	-
648	443294.77	2239577.53	Картометрический метод	0.1	-
649	443295.77	2239577.53	Картометрический метод	0.1	-
650	443295.77	2239576.53	Картометрический метод	0.1	-
647	443294.77	2239576.53	Картометрический метод	0.1	-
651	442194.88	2244083.04	Картометрический метод	0.1	-
652	442230.46	2244352.98	Картометрический метод	0.1	-
653	442232.45	2244368.08	Картометрический метод	0.1	-
654	442233.37	2244375.22	Картометрический метод	0.1	-
655	442236.92	2244402.69	Картометрический метод	0.1	-
656	442244.19	2244458.96	Картометрический метод	0.1	-
657	442245.66	2244470.30	Картометрический метод	0.1	-
658	442248.33	2244490.95	Картометрический метод	0.1	-
659	442250.60	2244508.55	Картометрический метод	0.1	-
660	442254.25	2244536.76	Картометрический метод	0.1	-
661	442257.41	2244561.19	Картометрический метод	0.1	-
662	442257.63	2244562.88	Картометрический метод	0.1	-
663	442260.62	2244581.96	Картометрический метод	0.1	-
664	442263.43	2244599.86	Картометрический метод	0.1	-
665	442261.54	2244603.20	Картометрический метод	0.1	-
666	442261.42	2244617.39	Картометрический метод	0.1	-
667	442269.05	2244645.01	Картометрический метод	0.1	-
668	442271.06	2244648.44	Картометрический метод	0.1	-
669	442284.11	2244731.61	Картометрический метод	0.1	-
670	442289.41	2244788.43	Картометрический метод	0.1	-
671	442283.17	2244823.93	Картометрический метод	0.1	-
672	442269.01	2244855.08	Картометрический метод	0.1	-
673	442199.86	2244964.91	Картометрический метод	0.1	-
674	442120.37	2245082.21	Картометрический метод	0.1	-
675	442074.69	2245144.48	Картометрический метод	0.1	-
676	442056.00	2245179.31	Картометрический метод	0.1	-
677	442053.83	2245193.79	Картометрический метод	0.1	-
678	442046.83	2245240.45	Картометрический метод	0.1	-
679	442031.92	2245457.99	Картометрический метод	0.1	-
680	442011.21	2245764.64	Картометрический метод	0.1	-
681	442071.08	2245768.51	Картометрический метод	0.1	-
682	442060.76	2245928.18	Картометрический метод	0.1	-
683	442000.89	2245924.31	Картометрический метод	0.1	-
684	441998.85	2245959.26	Картометрический метод	0.1	-
685	442004.49	2245998.91	Картометрический метод	0.1	-
686	441991.10	2245976.89	Картометрический метод	0.1	-
687	441979.88	2245973.81	Картометрический метод	0.1	-
688	441976.14	2245967.61	Картометрический метод	0.1	-

Сведения о местоположении границ объекта ⁵					
1. Система координат: МСК-63					
2. Сведения о характерных точках границ объекта					
Обозначение характерных точек границ	Координаты, м		Метод определения координат характерной точки ⁶	Средняя квадратическая погрешность положения характерной точки (Мт), м	Описание ⁷ обозначения точки (при наличии)
	Х	У			
1	2	3	4	5	6
689	441974.46	2245964.82	Картометрический метод	0.1	-
690	441971.08	2245959.21	Картометрический метод	0.1	-
691	441970.64	2245958.47	Картометрический метод	0.1	-
692	441965.44	2245958.39	Картометрический метод	0.1	-
693	441962.12	2245958.33	Картометрический метод	0.1	-
694	441957.69	2245958.25	Картометрический метод	0.1	-
695	441935.83	2245957.89	Картометрический метод	0.1	-
696	441941.50	2245860.58	Картометрический метод	0.1	-
697	441942.80	2245841.49	Картометрический метод	0.1	-
698	441946.25	2245839.42	Картометрический метод	0.1	-
699	441958.12	2245840.16	Картометрический метод	0.1	-
700	441962.61	2245838.66	Картометрический метод	0.1	-
701	441964.10	2245824.53	Картометрический метод	0.1	-
702	441968.09	2245793.47	Картометрический метод	0.1	-
703	441969.30	2245746.98	Картометрический метод	0.1	-
704	441977.73	2245647.27	Картометрический метод	0.1	-
705	441983.08	2245549.02	Картометрический метод	0.1	-
706	441981.58	2245530.61	Картометрический метод	0.1	-
707	441978.37	2245522.03	Картометрический метод	0.1	-
708	441974.51	2245517.53	Картометрический метод	0.1	-
709	441970.22	2245513.45	Картометрический метод	0.1	-
710	441965.15	2245511.56	Картометрический метод	0.1	-
711	441969.07	2245453.70	Картометрический метод	0.1	-
712	441984.04	2245235.29	Картометрический метод	0.1	-
713	441996.13	2245157.65	Картометрический метод	0.1	-
714	442021.27	2245110.79	Картометрический метод	0.1	-
715	442068.88	2245045.90	Картометрический метод	0.1	-
716	442147.11	2244930.45	Картометрический метод	0.1	-
717	442213.42	2244825.12	Картометрический метод	0.1	-
718	442222.50	2244805.14	Картометрический метод	0.1	-
719	442225.89	2244785.86	Картометрический метод	0.1	-
720	442221.56	2244739.42	Картометрический метод	0.1	-
721	442197.90	2244588.64	Картометрический метод	0.1	-
722	442195.26	2244571.80	Картометрический метод	0.1	-
723	442194.74	2244567.86	Картометрический метод	0.1	-
724	442192.51	2244550.56	Картометрический метод	0.1	-
725	442188.07	2244516.22	Картометрический метод	0.1	-
726	442186.59	2244504.74	Картометрический метод	0.1	-
727	442181.66	2244466.63	Картометрический метод	0.1	-
728	442175.96	2244422.51	Картометрический метод	0.1	-
729	442172.06	2244392.34	Картометрический метод	0.1	-
730	442170.91	2244383.44	Картометрический метод	0.1	-
731	442169.97	2244376.14	Картометрический метод	0.1	-
732	442169.41	2244371.88	Картометрический метод	0.1	-
733	442139.38	2244141.13	Картометрический метод	0.1	-
734	442141.20	2244143.46	Картометрический метод	0.1	-
735	442143.92	2244143.16	Картометрический метод	0.1	-
736	442160.46	2244141.35	Картометрический метод	0.1	-
737	442166.22	2244140.71	Картометрический метод	0.1	-
738	442171.32	2244140.15	Картометрический метод	0.1	-
739	442180.70	2244139.12	Картометрический метод	0.1	-
740	442191.43	2244137.94	Картометрический метод	0.1	-
741	442194.55	2244137.60	Картометрический метод	0.1	-
742	442200.13	2244136.99	Картометрический метод	0.1	-
743	442200.13	2244136.98	Картометрический метод	0.1	-
744	442199.56	2244131.17	Картометрический метод	0.1	-
651	442194.88	2244083.04	Картометрический метод	0.1	-
745	442017.06	2245134.91	Картометрический метод	0.1	-
746	442017.05	2245135.92	Картометрический метод	0.1	-
747	442018.05	2245135.92	Картометрический метод	0.1	-
748	442018.05	2245134.92	Картометрический метод	0.1	-
745	442017.06	2245134.91	Картометрический метод	0.1	-
749	442208.81	2244576.51	Картометрический метод	0.1	-
750	442207.81	2244576.62	Картометрический метод	0.1	-
751	442207.93	2244577.62	Картометрический метод	0.1	-
752	442208.92	2244577.50	Картометрический метод	0.1	-
749	442208.81	2244576.51	Картометрический метод	0.1	-
753	442250.80	2244572.21	Картометрический метод	0.1	-
754	442249.80	2244572.31	Картометрический метод	0.1	-
755	442249.89	2244573.30	Картометрический метод	0.1	-
756	442250.89	2244573.21	Картометрический метод	0.1	-
753	442250.80	2244572.21	Картометрический метод	0.1	-
757	442246.20	2244541.55	Картометрический метод	0.1	-
758	442244.21	2244541.73	Картометрический метод	0.1	-
759	442244.39	2244543.72	Картометрический метод	0.1	-
760	442246.39	2244543.54	Картометрический метод	0.1	-

Сведения о местоположении границ объекта ⁵					
1. Система координат: МСК-63					
2. Сведения о характерных точках границ объекта					
Обозначение характерных точек границ	Координаты, м		Метод определения координат характерной точки ⁶	Средняя квадратическая погрешность положения характерной точки (Мт), м	Описание ⁷ обозначения точки (при наличии)
	Х	У			
1	2	3	4	5	6
757	442246.20	2244541.55	Картометрический метод	0.1	-
761	443728.77	2242790.70	Картометрический метод	0.1	-
762	443759.83	2242824.09	Картометрический метод	0.1	-
763	443767.67	2242833.61	Картометрический метод	0.1	-
764	443776.21	2242844.85	Картометрический метод	0.1	-
765	443794.38	2242868.66	Картометрический метод	0.1	-
766	443827.33	2242908.88	Картометрический метод	0.1	-
767	443859.08	2242946.46	Картометрический метод	0.1	-
768	443864.21	2242952.53	Картометрический метод	0.1	-
769	443894.33	2242988.41	Картометрический метод	0.1	-
770	443930.61	2242966.94	Картометрический метод	0.1	-
771	444029.61	2242889.64	Картометрический метод	0.1	-
772	444033.29	2242894.67	Картометрический метод	0.1	-
773	444038.65	2242902.18	Картометрический метод	0.1	-
774	444103.69	2243002.48	Картометрический метод	0.1	-
775	444231.95	2243204.63	Картометрический метод	0.1	-
776	444261.09	2243252.06	Картометрический метод	0.1	-
777	444265.95	2243261.53	Картометрический метод	0.1	-
778	444238.84	2243288.39	Картометрический метод	0.1	-
779	444267.17	2243321.30	Картометрический метод	0.1	-
780	444138.84	2243432.73	Картометрический метод	0.1	-
781	444121.20	2243412.16	Картометрический метод	0.1	-
782	444081.95	2243446.24	Картометрический метод	0.1	-
783	444042.68	2243480.34	Картометрический метод	0.1	-
784	444022.33	2243456.95	Картометрический метод	0.1	-
785	444008.86	2243441.49	Картометрический метод	0.1	-
786	443999.76	2243431.25	Картометрический метод	0.1	-
787	443982.51	2243413.56	Картометрический метод	0.1	-
788	443972.25	2243403.16	Картометрический метод	0.1	-
789	443952.11	2243379.92	Картометрический метод	0.1	-
790	443932.63	2243357.76	Картометрический метод	0.1	-
791	443907.67	2243328.64	Картометрический метод	0.1	-
792	443890.57	2243308.05	Картометрический метод	0.1	-
793	443904.13	2243296.24	Картометрический метод	0.1	-
794	443892.64	2243283.71	Картометрический метод	0.1	-
795	443847.25	2243228.14	Картометрический метод	0.1	-
796	443826.65	2243185.47	Картометрический метод	0.1	-
797	443824.22	2243127.99	Картометрический метод	0.1	-
798	443818.52	2243124.73	Картометрический метод	0.1	-
799	443804.71	2243122.91	Картометрический метод	0.1	-
800	443789.06	2243129.43	Картометрический метод	0.1	-
801	443773.15	2243131.42	Картометрический метод	0.1	-
802	443739.83	2243130.06	Картометрический метод	0.1	-
803	443728.97	2243118.13	Картометрический метод	0.1	-
804	443708.13	2243094.94	Картометрический метод	0.1	-
805	443692.32	2243075.75	Картометрический метод	0.1	-
806	443672.85	2243054.02	Картометрический метод	0.1	-
807	443639.85	2243014.26	Картометрический метод	0.1	-
808	443616.84	2242986.93	Картометрический метод	0.1	-
809	443580.84	2242945.29	Картометрический метод	0.1	-
810	443565.17	2242927.22	Картометрический метод	0.1	-
811	443555.51	2242916.17	Картометрический метод	0.1	-
812	443550.03	2242908.09	Картометрический метод	0.1	-
813	443545.91	2242898.88	Картометрический метод	0.1	-
814	443543.16	2242890.49	Картометрический метод	0.1	-
815	443542.38	2242886.45	Картометрический метод	0.1	-
816	443542.45	2242883.77	Картометрический метод	0.1	-
817	443562.92	2242878.76	Картометрический метод	0.1	-
818	443574.01	2242875.59	Картометрический метод	0.1	-
819	443584.93	2242870.53	Картометрический метод	0.1	-
820	443604.57	2242858.83	Картометрический метод	0.1	-
821	443646.67	2242836.30	Картометрический метод	0.1	-
822	443676.56	2242820.07	Картометрический метод	0.1	-
823	443724.66	2242792.96	Картометрический метод	0.1	-
761	443728.77	2242790.70	Картометрический метод	0.1	-
824	440025.02	2242077.70	Картометрический метод	0.1	-
825	440070.76	2242079.25	Картометрический метод	0.1	-
826	440112.51	2242084.57	Картометрический метод	0.1	-
827	440171.53	2242099.18	Картометрический метод	0.1	-
828	440240.10	2242116.85	Картометрический метод	0.1	-
829	440253.98	2242130.34	Картометрический метод	0.1	-
830	440322.73	2242164.85	Картометрический метод	0.1	-
831	440393.62	2242200.85	Картометрический метод	0.1	-
832	440432.77	2242217.21	Картометрический метод	0.1	-
833	440514.63	2242246.76	Картометрический метод	0.1	-
834	440581.24	2242258.05	Картометрический метод	0.1	-
835	440637.43	2242262.44	Картометрический метод	0.1	-
836	440706.35	2242266.95	Картометрический метод	0.1	-

Сведения о местоположении границ объекта ⁵					
1. Система координат: МСК-63					
2. Сведения о характерных точках границ объекта					
Обозначение характерных точек границ	Координаты, м		Метод определения координат характерной точки ⁶	Средняя квадратическая погрешность положения характерной точки (Мт), м	Описание ⁷ обозначения точки (при наличии)
	Х	У			
1	2	3	4	5	6
837	440732.03	2242304.34	Картометрический метод	0.1	-
838	440795.64	2242309.43	Картометрический метод	0.1	-
839	440805.12	2242321.79	Картометрический метод	0.1	-
840	440808.56	2242326.25	Картометрический метод	0.1	-
841	440818.34	2242339.00	Картометрический метод	0.1	-
842	440712.39	2242330.52	Картометрический метод	0.1	-
843	440701.85	2242316.82	Картометрический метод	0.1	-
844	440698.75	2242312.80	Картометрический метод	0.1	-
845	440695.81	2242308.98	Картометрический метод	0.1	-
846	440689.61	2242300.89	Картометрический метод	0.1	-
847	440531.13	2242290.28	Картометрический метод	0.1	-
848	440514.01	2242286.14	Картометрический метод	0.1	-
849	440423.88	2242271.43	Картометрический метод	0.1	-
850	440296.75	2242211.17	Картометрический метод	0.1	-
851	440268.50	2242193.85	Картометрический метод	0.1	-
852	440177.64	2242136.20	Картометрический метод	0.1	-
853	440115.07	2242150.11	Картометрический метод	0.1	-
854	440065.69	2242142.10	Картометрический метод	0.1	-
855	440026.51	2242140.78	Картометрический метод	0.1	-
856	439988.06	2242143.91	Картометрический метод	0.1	-
857	439957.03	2242148.70	Картометрический метод	0.1	-
858	439885.83	2242168.00	Картометрический метод	0.1	-
859	439803.80	2242197.61	Картометрический метод	0.1	-
860	439676.36	2242243.78	Картометрический метод	0.1	-
861	439631.99	2242259.95	Картометрический метод	0.1	-
862	439631.27	2242264.86	Картометрический метод	0.1	-
863	439610.87	2242271.52	Картометрический метод	0.1	-
864	439605.98	2242269.43	Картометрический метод	0.1	-
865	439586.87	2242276.40	Картометрический метод	0.1	-
866	439510.99	2242303.82	Картометрический метод	0.1	-
867	439435.79	2242330.58	Картометрический метод	0.1	-
868	439426.35	2242333.93	Картометрический метод	0.1	-
869	439315.69	2242372.51	Картометрический метод	0.1	-
870	439206.16	2242408.03	Картометрический метод	0.1	-
871	439185.82	2242396.06	Картометрический метод	0.1	-
872	439133.47	2242363.82	Картометрический метод	0.1	-
873	439295.28	2242312.89	Картометрический метод	0.1	-
874	439402.00	2242275.70	Картометрический метод	0.1	-
875	439406.53	2242274.12	Картометрический метод	0.1	-
876	439408.41	2242273.45	Картометрический метод	0.1	-
877	439411.45	2242272.38	Картометрический метод	0.1	-
878	439415.42	2242270.96	Картометрический метод	0.1	-
879	439417.90	2242270.08	Картометрический метод	0.1	-
880	439489.72	2242244.52	Картометрический метод	0.1	-
881	439565.41	2242217.16	Картометрический метод	0.1	-
882	439654.59	2242184.68	Картометрический метод	0.1	-
883	439782.57	2242138.29	Картометрический метод	0.1	-
884	439865.45	2242108.38	Картометрический метод	0.1	-
885	439944.78	2242086.84	Картометрический метод	0.1	-
886	439980.69	2242081.30	Картометрический метод	0.1	-
824	440025.02	2242077.70	Картометрический метод	0.1	-
887	440804.97	2242324.19	Картометрический метод	0.1	-
888	440804.90	2242324.74	Картометрический метод	0.1	-
889	440805.46	2242324.80	Картометрический метод	0.1	-
890	440805.52	2242324.24	Картометрический метод	0.1	-
887	440804.97	2242324.19	Картометрический метод	0.1	-
891	440798.78	2242323.34	Картометрический метод	0.1	-
892	440798.73	2242323.89	Картометрический метод	0.1	-
893	440799.27	2242323.95	Картометрический метод	0.1	-
894	440799.33	2242323.39	Картометрический метод	0.1	-
891	440798.78	2242323.34	Картометрический метод	0.1	-
895	440792.97	2242322.61	Картометрический метод	0.1	-
896	440792.91	2242323.16	Картометрический метод	0.1	-
897	440793.47	2242323.22	Картометрический метод	0.1	-
898	440793.53	2242322.66	Картометрический метод	0.1	-
895	440792.97	2242322.61	Картометрический метод	0.1	-
899	440786.93	2242321.65	Картометрический метод	0.1	-
900	440786.87	2242322.22	Картометрический метод	0.1	-
901	440787.43	2242322.27	Картометрический метод	0.1	-
902	440787.49	2242321.71	Картометрический метод	0.1	-
899	440786.93	2242321.65	Картометрический метод	0.1	-
903	440781.02	2242320.94	Картометрический метод	0.1	-
904	440780.97	2242321.49	Картометрический метод	0.1	-
905	440781.51	2242321.54	Картометрический метод	0.1	-
906	440781.57	2242321.00	Картометрический метод	0.1	-

Сведения о местоположении границ объекта ⁵					
1. Система координат: МСК-63					
2. Сведения о характерных точках границ объекта					
Обозначение характерных точек границ	Координаты, м		Метод определения координат характерной точки ⁶	Средняя квадратическая погрешность положения характерной точки (Мт), м	Описание ⁷ обозначения точки (при наличии)
	Х	У			
1	2	3	4	5	6
903	440781.02	2242320.94	Картометрический метод	0.1	-
907	440775.49	2242320.08	Картометрический метод	0.1	-
908	440775.45	2242320.62	Картометрический метод	0.1	-
909	440776.00	2242320.67	Картометрический метод	0.1	-
910	440776.04	2242320.13	Картометрический метод	0.1	-
907	440775.49	2242320.08	Картометрический метод	0.1	-
911	440771.11	2242319.44	Картометрический метод	0.1	-
912	440771.06	2242320.02	Картометрический метод	0.1	-
913	440771.62	2242320.08	Картометрический метод	0.1	-
914	440771.66	2242319.51	Картометрический метод	0.1	-
911	440771.11	2242319.44	Картометрический метод	0.1	-
915	440766.42	2242318.87	Картометрический метод	0.1	-
916	440766.37	2242319.42	Картометрический метод	0.1	-
917	440766.92	2242319.48	Картометрический метод	0.1	-
918	440766.97	2242318.92	Картометрический метод	0.1	-
915	440766.42	2242318.87	Картометрический метод	0.1	-
919	440760.09	2242318.10	Картометрический метод	0.1	-
920	440760.04	2242318.63	Картометрический метод	0.1	-
921	440760.58	2242318.68	Картометрический метод	0.1	-
922	440760.63	2242318.15	Картометрический метод	0.1	-
919	440760.09	2242318.10	Картометрический метод	0.1	-
923	440753.84	2242317.32	Картометрический метод	0.1	-
924	440753.79	2242317.85	Картометрический метод	0.1	-
925	440754.34	2242317.90	Картометрический метод	0.1	-
926	440754.39	2242317.35	Картометрический метод	0.1	-
923	440753.84	2242317.32	Картометрический метод	0.1	-
927	440748.64	2242316.65	Картометрический метод	0.1	-
928	440748.59	2242317.20	Картометрический метод	0.1	-
929	440749.14	2242317.26	Картометрический метод	0.1	-
930	440749.21	2242316.70	Картометрический метод	0.1	-
927	440748.64	2242316.65	Картометрический метод	0.1	-
931	440741.89	2242315.82	Картометрический метод	0.1	-
932	440741.89	2242316.37	Картометрический метод	0.1	-
933	440742.43	2242316.39	Картометрический метод	0.1	-
934	440742.43	2242315.83	Картометрический метод	0.1	-
931	440741.89	2242315.82	Картометрический метод	0.1	-
935	440735.71	2242315.60	Картометрический метод	0.1	-
936	440735.70	2242316.15	Картометрический метод	0.1	-
937	440736.26	2242316.16	Картометрический метод	0.1	-
938	440736.27	2242315.61	Картометрический метод	0.1	-
935	440735.71	2242315.60	Картометрический метод	0.1	-
939	440730.24	2242315.33	Картометрический метод	0.1	-
940	440730.24	2242315.91	Картометрический метод	0.1	-
941	440730.80	2242315.92	Картометрический метод	0.1	-
942	440730.81	2242315.35	Картометрический метод	0.1	-
939	440730.24	2242315.33	Картометрический метод	0.1	-
943	440724.14	2242315.28	Картометрический метод	0.1	-
944	440724.13	2242315.82	Картометрический метод	0.1	-
945	440724.68	2242315.83	Картометрический метод	0.1	-
946	440724.69	2242315.28	Картометрический метод	0.1	-
943	440724.14	2242315.28	Картометрический метод	0.1	-
947	440717.91	2242315.18	Картометрический метод	0.1	-
948	440717.91	2242315.73	Картометрический метод	0.1	-
949	440718.45	2242315.74	Картометрический метод	0.1	-
950	440718.46	2242315.19	Картометрический метод	0.1	-
947	440717.91	2242315.18	Картометрический метод	0.1	-
951	440712.02	2242315.17	Картометрический метод	0.1	-
952	440712.01	2242315.72	Картометрический метод	0.1	-
953	440712.56	2242315.74	Картометрический метод	0.1	-
954	440712.57	2242315.18	Картометрический метод	0.1	-
951	440712.02	2242315.17	Картометрический метод	0.1	-
955	440705.96	2242315.12	Картометрический метод	0.1	-
956	440705.94	2242315.68	Картометрический метод	0.1	-
957	440706.50	2242315.69	Картометрический метод	0.1	-
958	440706.51	2242315.13	Картометрический метод	0.1	-
955	440705.96	2242315.12	Картометрический метод	0.1	-

Сведения о местоположении границ объекта ⁵					
1. Система координат: МСК-63					
2. Сведения о характерных точках границ объекта					
Обозначение характерных точек границ	Координаты, м		Метод определения координат характерной точки ⁶	Средняя квадратическая погрешность положения характерной точки (Мт), м	Описание ⁷ обозначения точки (при наличии)
	Х	У			
1	2	3	4	5	6
959	440502.39	2235581.93	Картометрический метод	0.1	-
960	440508.29	2235582.46	Картометрический метод	0.1	-
961	440513.99	2235583.98	Картометрический метод	0.1	-
962	440519.32	2235586.49	Картометрический метод	0.1	-
963	440524.16	2235589.86	Картометрический метод	0.1	-
964	440528.33	2235594.05	Картометрический метод	0.1	-
965	440531.71	2235598.88	Картометрический метод	0.1	-
966	440534.22	2235604.23	Картометрический метод	0.1	-
967	440535.73	2235609.92	Картометрический метод	0.1	-
968	440536.26	2235615.81	Картометрический метод	0.1	-
969	440535.73	2235621.68	Картометрический метод	0.1	-
970	440534.21	2235627.38	Картометрический метод	0.1	-
971	440531.72	2235632.73	Картометрический метод	0.1	-
972	440528.33	2235637.57	Картометрический метод	0.1	-
973	440524.16	2235641.74	Картометрический метод	0.1	-
974	440519.32	2235645.13	Картометрический метод	0.1	-
975	440513.97	2235647.63	Картометрический метод	0.1	-
976	440508.28	2235649.15	Картометрический метод	0.1	-
977	440502.40	2235649.65	Картометрический метод	0.1	-
978	440496.51	2235649.15	Картометрический метод	0.1	-
979	440490.81	2235647.61	Картометрический метод	0.1	-
980	440485.46	2235645.11	Картометрический метод	0.1	-
981	440480.63	2235641.72	Картометрический метод	0.1	-
982	440476.45	2235637.55	Картометрический метод	0.1	-
983	440473.06	2235632.72	Картометрический метод	0.1	-
984	440470.58	2235627.38	Картометрический метод	0.1	-
985	440469.04	2235621.67	Картометрический метод	0.1	-
986	440468.54	2235615.80	Картометрический метод	0.1	-
987	440469.04	2235609.92	Картометрический метод	0.1	-
988	440470.58	2235604.21	Картометрический метод	0.1	-
989	440473.06	2235598.87	Картометрический метод	0.1	-
990	440476.45	2235594.04	Картометрический метод	0.1	-
991	440480.64	2235589.86	Картометрический метод	0.1	-
992	440485.47	2235586.48	Картометрический метод	0.1	-
993	440490.81	2235583.98	Картометрический метод	0.1	-
994	440496.52	2235582.46	Картометрический метод	0.1	-
959	440502.39	2235581.93	Картометрический метод	0.1	-
995	440732.58	2234648.87	Картометрический метод	0.1	-
996	440738.46	2234649.38	Картометрический метод	0.1	-
997	440744.15	2234650.91	Картометрический метод	0.1	-
998	440749.48	2234653.40	Картометрический метод	0.1	-
999	440754.32	2234656.78	Картометрический метод	0.1	-
1000	440758.48	2234660.95	Картометрический метод	0.1	-
1001	440761.86	2234665.78	Картометрический метод	0.1	-
1002	440764.35	2234671.12	Картометрический метод	0.1	-
1003	440765.87	2234676.81	Картометрический метод	0.1	-
1004	440766.38	2234682.67	Картометрический метод	0.1	-
1005	440765.87	2234688.55	Картометрический метод	0.1	-
1006	440764.34	2234694.24	Картометрический метод	0.1	-
1007	440761.85	2234699.57	Картометрический метод	0.1	-
1008	440758.47	2234704.40	Картометрический метод	0.1	-
1009	440754.30	2234708.57	Картометрический метод	0.1	-
1010	440749.48	2234711.95	Картометрический метод	0.1	-
1011	440744.14	2234714.44	Картометрический метод	0.1	-
1012	440738.45	2234715.96	Картометрический метод	0.1	-
1013	440732.58	2234716.47	Картометрический метод	0.1	-
1014	440726.71	2234715.96	Картометрический метод	0.1	-
1015	440721.02	2234714.43	Картометрический метод	0.1	-
1016	440715.68	2234711.94	Картометрический метод	0.1	-
1017	440710.85	2234708.56	Картометрический метод	0.1	-
1018	440706.69	2234704.39	Картометрический метод	0.1	-
1019	440703.31	2234699.57	Картометрический метод	0.1	-
1020	440700.82	2234694.23	Картометрический метод	0.1	-
1021	440699.30	2234688.54	Картометрический метод	0.1	-
1022	440698.78	2234682.67	Картометрический метод	0.1	-
1023	440699.30	2234676.80	Картометрический метод	0.1	-
1024	440700.83	2234671.11	Картометрический метод	0.1	-
1025	440703.31	2234665.77	Картометрический метод	0.1	-
1026	440706.69	2234660.94	Картометрический метод	0.1	-
1027	440710.86	2234656.78	Картометрический метод	0.1	-
1028	440715.69	2234653.40	Картометрический метод	0.1	-
1029	440721.03	2234650.91	Картометрический метод	0.1	-
1030	440726.72	2234649.38	Картометрический метод	0.1	-
995	440732.58	2234648.87	Картометрический метод	0.1	-
1031	441390.23	2234515.53	Картометрический метод	0.1	-
1032	441395.27	2234517.07	Картометрический метод	0.1	-
1033	441403.25	2234522.88	Картометрический метод	0.1	-
1034	441412.51	2234534.05	Картометрический метод	0.1	-

Сведения о местоположении границ объекта ⁵					
1. Система координат: МСК-63					
2. Сведения о характерных точках границ объекта					
Обозначение характерных точек границ	Координаты, м		Метод определения координат характерной точки ⁶	Средняя квадратическая погрешность положения характерной точки (Мт), м	Описание ⁷ обозначения точки (при наличии)
	Х	У			
1	2	3	4	5	6
1035	441416.63	2234549.23	Картометрический метод	0.1	-
1036	441410.40	2234562.05	Картометрический метод	0.1	-
1037	441402.17	2234570.13	Картометрический метод	0.1	-
1038	441374.89	2234584.79	Картометрический метод	0.1	-
1039	441372.27	2234587.91	Картометрический метод	0.1	-
1040	441372.70	2234599.43	Картометрический метод	0.1	-
1041	441366.32	2234609.33	Картометрический метод	0.1	-
1042	441319.39	2234626.92	Картометрический метод	0.1	-
1043	441312.80	2234623.04	Картометрический метод	0.1	-
1044	441310.15	2234621.37	Картометрический метод	0.1	-
1045	441282.35	2234563.98	Картометрический метод	0.1	-
1046	441286.15	2234562.75	Картометрический метод	0.1	-
1047	441284.35	2234557.18	Картометрический метод	0.1	-
1048	441304.20	2234545.18	Картометрический метод	0.1	-
1049	441322.62	2234536.05	Картометрический метод	0.1	-
1050	441335.37	2234528.60	Картометрический метод	0.1	-
1051	441336.20	2234531.32	Картометрический метод	0.1	-
1052	441342.31	2234529.64	Картометрический метод	0.1	-
1053	441370.62	2234521.72	Картометрический метод	0.1	-
1031	441390.23	2234515.53	Картометрический метод	0.1	-
1054	450138.36	2248083.57	Картометрический метод	0.1	-
1055	450174.49	2248098.89	Картометрический метод	0.1	-
1056	450181.32	2248101.68	Картометрический метод	0.1	-
1057	450189.73	2248104.91	Картометрический метод	0.1	-
1058	450231.04	2248121.69	Картометрический метод	0.1	-
1059	450231.60	2248121.92	Картометрический метод	0.1	-
1060	450232.17	2248121.57	Картометрический метод	0.1	-
1061	450235.01	2248122.72	Картометрический метод	0.1	-
1062	450236.66	2248123.33	Картометрический метод	0.1	-
1063	450237.81	2248123.45	Картометрический метод	0.1	-
1064	450238.41	2248123.53	Картометрический метод	0.1	-
1065	450240.47	2248124.62	Картометрический метод	0.1	-
1066	450210.49	2248238.23	Картометрический метод	0.1	-
1067	450208.65	2248245.24	Картометрический метод	0.1	-
1068	450193.67	2248298.18	Картометрический метод	0.1	-
1069	450100.33	2248260.48	Картометрический метод	0.1	-
1070	450039.48	2248236.78	Картометрический метод	0.1	-
1071	450062.43	2248179.57	Картометрический метод	0.1	-
1072	450096.48	2248190.65	Картометрический метод	0.1	-
1073	450115.44	2248141.23	Картометрический метод	0.1	-
1074	450127.18	2248112.17	Картометрический метод	0.1	-
1075	450129.38	2248106.63	Картометрический метод	0.1	-
1054	450138.36	2248083.57	Картометрический метод	0.1	-
1076	439602.76	2237621.05	Картометрический метод	0.1	-
1077	439610.62	2237629.45	Картометрический метод	0.1	-
1078	439615.95	2237631.81	Картометрический метод	0.1	-
1079	439620.29	2237638.21	Картометрический метод	0.1	-
1080	439635.75	2237643.75	Картометрический метод	0.1	-
1081	439639.13	2237644.38	Картометрический метод	0.1	-
1082	439647.28	2237648.62	Картометрический метод	0.1	-
1083	439653.47	2237651.91	Картометрический метод	0.1	-
1084	439643.54	2237664.17	Картометрический метод	0.1	-
1085	439641.76	2237669.48	Картометрический метод	0.1	-
1086	439630.66	2237678.08	Картометрический метод	0.1	-
1087	439629.66	2237680.99	Картометрический метод	0.1	-
1088	439612.09	2237694.65	Картометрический метод	0.1	-
1089	439591.56	2237707.99	Картометрический метод	0.1	-
1090	439587.98	2237708.49	Картометрический метод	0.1	-
1091	439572.29	2237688.67	Картометрический метод	0.1	-
1092	439569.49	2237683.59	Картометрический метод	0.1	-
1093	439552.13	2237675.00	Картометрический метод	0.1	-
1094	439558.49	2237665.99	Картометрический метод	0.1	-
1095	439568.04	2237653.21	Картометрический метод	0.1	-
1096	439580.87	2237641.09	Картометрический метод	0.1	-
1097	439584.72	2237637.58	Картометрический метод	0.1	-
1076	439602.76	2237621.05	Картометрический метод	0.1	-
1098	438649.45	2237971.21	Картометрический метод	0.1	-
1099	438659.83	2237974.18	Картометрический метод	0.1	-
1100	438674.64	2237987.52	Картометрический метод	0.1	-
1101	438690.52	2238010.80	Картометрический метод	0.1	-
1102	438693.80	2238018.66	Картометрический метод	0.1	-
1103	438681.47	2238057.15	Картометрический метод	0.1	-
1104	438680.94	2238060.95	Картометрический метод	0.1	-
1105	438678.88	2238061.42	Картометрический метод	0.1	-
1106	438676.25	2238062.05	Картометрический метод	0.1	-
1107	438657.94	2238066.10	Картометрический метод	0.1	-
1108	438655.80	2238068.81	Картометрический метод	0.1	-

Сведения о местоположении границ объекта ⁵					
1. Система координат: МСК-63					
2. Сведения о характерных точках границ объекта					
Обозначение характерных точек границ	Координаты, м		Метод определения координат характерной точки ⁶	Средняя квадратическая погрешность положения характерной точки (Мт), м	Описание ⁷ обозначения точки (при наличии)
	Х	У			
1	2	3	4	5	6
1109	438629.98	2238077.06	Картометрический метод	0.1	-
1110	438624.90	2238077.48	Картометрический метод	0.1	-
1111	438612.83	2238072.82	Картометрический метод	0.1	-
1112	438605.42	2238067.12	Картометрический метод	0.1	-
1113	438600.34	2238058.22	Картометрический метод	0.1	-
1114	438599.50	2238045.53	Картометрический метод	0.1	-
1115	438602.88	2238030.06	Картометрический метод	0.1	-
1116	438617.70	2237991.75	Картометрический метод	0.1	-
1117	438627.01	2237979.48	Картометрический метод	0.1	-
1118	438638.87	2237971.86	Картометрический метод	0.1	-
1098	438649.45	2237971.21	Картометрический метод	0.1	-
1119	442006.03	2233697.71	Картометрический метод	0.1	-
1120	442036.96	2233705.46	Картометрический метод	0.1	-
1121	442045.56	2233710.35	Картометрический метод	0.1	-
1122	442049.58	2233717.76	Картометрический метод	0.1	-
1123	442047.93	2233723.98	Картометрический метод	0.1	-
1124	442047.73	2233724.75	Картометрический метод	0.1	-
1125	442046.72	2233728.66	Картометрический метод	0.1	-
1126	442046.41	2233729.91	Картометрический метод	0.1	-
1127	442044.04	2233739.00	Картометрический метод	0.1	-
1128	441992.16	2233756.95	Картометрический метод	0.1	-
1129	441986.88	2233743.23	Картометрический метод	0.1	-
1130	441982.11	2233729.17	Картометрический метод	0.1	-
1131	441981.78	2233721.51	Картометрический метод	0.1	-
1132	441984.24	2233712.43	Картометрический метод	0.1	-
1133	441989.74	2233703.32	Картометрический метод	0.1	-
1134	441993.44	2233700.01	Картометрический метод	0.1	-
1135	441995.18	2233699.67	Картометрический метод	0.1	-
1136	442002.90	2233698.32	Картометрический метод	0.1	-
1137	442002.84	2233698.29	Картометрический метод	0.1	-
1119	442006.03	2233697.71	Картометрический метод	0.1	-
1138	438837.47	2228162.56	Картометрический метод	0.1	-
1139	438890.89	2228173.67	Картометрический метод	0.1	-
1140	438896.07	2228177.18	Картометрический метод	0.1	-
1141	438900.60	2228182.29	Картометрический метод	0.1	-
1142	438900.09	2228195.81	Картометрический метод	0.1	-
1143	438899.09	2228200.57	Картометрический метод	0.1	-
1144	438897.87	2228206.47	Картометрический метод	0.1	-
1145	438895.43	2228218.05	Картометрический метод	0.1	-
1146	438888.76	2228232.26	Картометрический метод	0.1	-
1147	438883.79	2228234.13	Картометрический метод	0.1	-
1148	438876.40	2228234.03	Картометрический метод	0.1	-
1149	438839.98	2228232.64	Картометрический метод	0.1	-
1150	438826.22	2228229.68	Картометрический метод	0.1	-
1151	438821.65	2228227.30	Картометрический метод	0.1	-
1152	438810.77	2228216.25	Картометрический метод	0.1	-
1153	438816.90	2228192.21	Картометрический метод	0.1	-
1154	438823.94	2228174.24	Картометрический метод	0.1	-
1155	438828.75	2228167.87	Картометрический метод	0.1	-
1138	438837.47	2228162.56	Картометрический метод	0.1	-
1156	437977.84	2238295.01	Картометрический метод	0.1	-
1157	437997.74	2238298.52	Картометрический метод	0.1	-
1158	438005.19	2238306.95	Картометрический метод	0.1	-
1159	438008.59	2238316.64	Картометрический метод	0.1	-
1160	438007.42	2238331.40	Картометрический метод	0.1	-
1161	438003.80	2238335.73	Картометрический метод	0.1	-
1162	438001.57	2238339.08	Картометрический метод	0.1	-
1163	437998.91	2238341.57	Картометрический метод	0.1	-
1164	437993.05	2238345.75	Картометрический метод	0.1	-
1165	437987.73	2238348.33	Картометрический метод	0.1	-
1166	437969.13	2238353.23	Картометрический метод	0.1	-
1167	437948.05	2238348.73	Картометрический метод	0.1	-
1168	437939.88	2238339.16	Картометрический метод	0.1	-
1169	437938.31	2238329.22	Картометрический метод	0.1	-
1170	437941.26	2238316.27	Картометрический метод	0.1	-
1171	437949.66	2238301.65	Картометрический метод	0.1	-
1172	437958.51	2238296.89	Картометрический метод	0.1	-
1156	437977.84	2238295.01	Картометрический метод	0.1	-
1173	438162.26	2237429.83	Картометрический метод	0.1	-
1174	438175.80	2237434.27	Картометрический метод	0.1	-
1175	438178.70	2237437.49	Картометрический метод	0.1	-
1176	438180.76	2237439.77	Картометрический метод	0.1	-
1177	438182.51	2237442.28	Картометрический метод	0.1	-
1178	438187.78	2237449.84	Картометрический метод	0.1	-
1179	438188.08	2237460.63	Картометрический метод	0.1	-
1180	438181.52	2237478.95	Картометрический метод	0.1	-

Сведения о местоположении границ объекта ⁵					
1. Система координат: МСК-63					
2. Сведения о характерных точках границ объекта					
Обозначение характерных точек границ	Координаты, м		Метод определения координат характерной точки ⁶	Средняя квадратическая погрешность положения характерной точки (Мт), м	Описание ⁷ обозначения точки (при наличии)
	Х	У			
1	2	3	4	5	6
1181	438178.12	2237484.14	Картометрический метод	0.1	-
1182	438174.71	2237489.35	Картометрический метод	0.1	-
1183	438162.26	2237494.60	Картометрический метод	0.1	-
1184	438148.95	2237493.70	Картометрический метод	0.1	-
1185	438130.72	2237479.15	Картометрический метод	0.1	-
1186	438128.87	2237475.18	Картометрический метод	0.1	-
1187	438128.81	2237466.35	Картометрический метод	0.1	-
1188	438143.98	2237439.08	Картометрический метод	0.1	-
1189	438155.32	2237431.04	Картометрический метод	0.1	-
1173	438162.26	2237429.83	Картометрический метод	0.1	-
1190	439055.86	2229184.79	Картометрический метод	0.1	-
1191	439068.70	2229185.65	Картометрический метод	0.1	-
1192	439085.21	2229192.85	Картометрический метод	0.1	-
1193	439095.60	2229203.45	Картометрический метод	0.1	-
1194	439096.11	2229210.21	Картометрический метод	0.1	-
1195	439078.75	2229244.71	Картометрический метод	0.1	-
1196	439073.48	2229248.58	Картометрический метод	0.1	-
1197	439068.59	2229249.80	Картометрический метод	0.1	-
1198	439060.98	2229249.17	Картометрический метод	0.1	-
1199	439033.31	2229238.66	Картометрический метод	0.1	-
1200	439032.68	2229238.21	Картометрический метод	0.1	-
1201	439029.38	2229235.90	Картометрический метод	0.1	-
1202	439028.98	2229235.64	Картометрический метод	0.1	-
1203	439027.31	2229225.34	Картометрический метод	0.1	-
1204	439030.70	2229209.89	Картометрический метод	0.1	-
1205	439036.58	2229200.50	Картометрический метод	0.1	-
1206	439045.52	2229191.26	Картометрический метод	0.1	-
1190	439055.86	2229184.79	Картометрический метод	0.1	-
1207	438804.11	2228699.44	Картометрический метод	0.1	-
1208	438813.19	2228699.93	Картометрический метод	0.1	-
1209	438832.77	2228707.24	Картометрический метод	0.1	-
1210	438845.28	2228715.13	Картометрический метод	0.1	-
1211	438848.86	2228720.71	Картометрический метод	0.1	-
1212	438849.60	2228726.18	Картометрический метод	0.1	-
1213	438846.47	2228744.13	Картометрический метод	0.1	-
1214	438839.52	2228758.54	Картометрический метод	0.1	-
1215	438838.19	2228761.24	Картометрический метод	0.1	-
1216	438836.86	2228764.09	Картометрический метод	0.1	-
1217	438836.02	2228765.96	Картометрический метод	0.1	-
1218	438832.24	2228766.73	Картометрический метод	0.1	-
1219	438791.74	2228755.58	Картометрический метод	0.1	-
1220	438787.89	2228752.23	Картометрический метод	0.1	-
1221	438783.90	2228742.54	Картометрический метод	0.1	-
1222	438784.92	2228735.93	Картометрический метод	0.1	-
1223	438797.84	2228705.97	Картометрический метод	0.1	-
1207	438804.11	2228699.44	Картометрический метод	0.1	-
1224	439258.65	2228586.09	Картометрический метод	0.1	-
1225	439265.99	2228587.01	Картометрический метод	0.1	-
1226	439272.74	2228590.57	Картометрический метод	0.1	-
1227	439275.62	2228595.37	Картометрический метод	0.1	-
1228	439277.42	2228601.57	Картометрический метод	0.1	-
1229	439278.47	2228608.82	Картометрический метод	0.1	-
1230	439276.99	2228617.29	Картометрический метод	0.1	-
1231	439273.08	2228623.94	Картометрический метод	0.1	-
1232	439268.00	2228629.98	Картометрический метод	0.1	-
1233	439260.40	2228634.24	Картометрический метод	0.1	-
1234	439255.51	2228634.54	Картометрический метод	0.1	-
1235	439246.41	2228632.42	Картометрический метод	0.1	-
1236	439239.97	2228628.50	Картометрический метод	0.1	-
1237	439232.01	2228620.44	Картометрический метод	0.1	-
1238	439240.48	2228604.47	Картометрический метод	0.1	-
1239	439247.99	2228592.09	Картометрический метод	0.1	-
1240	439254.56	2228586.59	Картометрический метод	0.1	-
1224	439258.65	2228586.09	Картометрический метод	0.1	-
1241	445368.26	2251075.80	Картометрический метод	0.1	-
1242	445379.37	2251092.49	Картометрический метод	0.1	-
1243	445382.37	2251096.99	Картометрический метод	0.1	-
1244	445419.28	2251152.43	Картометрический метод	0.1	-
1245	445437.27	2251179.16	Картометрический метод	0.1	-
1246	445372.26	2251237.26	Картометрический метод	0.1	-
1247	445355.06	2251243.38	Картометрический метод	0.1	-
1248	445350.88	2251244.86	Картометрический метод	0.1	-
1249	445344.07	2251247.29	Картометрический метод	0.1	-
1250	445341.68	2251249.49	Картометрический метод	0.1	-
1251	445314.80	2251237.02	Картометрический метод	0.1	-
1252	445284.11	2251222.78	Картометрический метод	0.1	-

Сведения о местоположении границ объекта ⁵					
1. Система координат: МСК-63					
2. Сведения о характерных точках границ объекта					
Обозначение характерных точек границ	Координаты, м		Метод определения координат характерной точки ⁶	Средняя квадратическая погрешность положения характерной точки (Мт), м	Описание ⁷ обозначения точки (при наличии)
	Х	У			
1	2	3	4	5	6
1253	445222.82	2251194.34	Картометрический метод	0.1	-
1254	445227.82	2251171.32	Картометрический метод	0.1	-
1255	445238.05	2251137.18	Картометрический метод	0.1	-
1256	445306.21	2251091.37	Картометрический метод	0.1	-
1241	445368.26	2251075.80	Картометрический метод	0.1	-
1257	439259.89	2228096.68	Картометрический метод	0.1	-
1258	439279.04	2228106.35	Картометрический метод	0.1	-
1259	439281.52	2228122.20	Картометрический метод	0.1	-
1260	439284.97	2228141.05	Картометрический метод	0.1	-
1261	439284.86	2228143.15	Картометрический метод	0.1	-
1262	439282.77	2228142.56	Картометрический метод	0.1	-
1263	439282.08	2228146.51	Картометрический метод	0.1	-
1264	439284.64	2228147.24	Картометрический метод	0.1	-
1265	439284.63	2228147.37	Картометрический метод	0.1	-
1266	439255.78	2228168.70	Картометрический метод	0.1	-
1267	439221.85	2228181.04	Картометрический метод	0.1	-
1268	439206.00	2228168.70	Картометрический метод	0.1	-
1269	439191.78	2228138.64	Картометрический метод	0.1	-
1270	439192.19	2228124.44	Картометрический метод	0.1	-
1271	439200.80	2228110.88	Картометрический метод	0.1	-
1272	439218.09	2228098.74	Картометрический метод	0.1	-
1257	439259.89	2228096.68	Картометрический метод	0.1	-
1273	445290.53	2250828.73	Картометрический метод	0.1	-
1274	445294.87	2250828.96	Картометрический метод	0.1	-
1275	445300.86	2250829.26	Картометрический метод	0.1	-
1276	445301.54	2250829.29	Картометрический метод	0.1	-
1277	445340.46	2250873.10	Картометрический метод	0.1	-
1278	445290.48	2250926.97	Картометрический метод	0.1	-
1279	445291.34	2250926.12	Картометрический метод	0.1	-
1280	445292.74	2250927.53	Картометрический метод	0.1	-
1281	445291.33	2250928.95	Картометрический метод	0.1	-
1282	445289.91	2250927.54	Картометрический метод	0.1	-
1283	445290.40	2250927.03	Картометрический метод	0.1	-
1284	445268.07	2250928.03	Картометрический метод	0.1	-
1285	445236.09	2250893.51	Картометрический метод	0.1	-
1286	445235.72	2250893.11	Картометрический метод	0.1	-
1287	445269.66	2250853.24	Картометрический метод	0.1	-
1273	445290.53	2250828.73	Картометрический метод	0.1	-
1288	439426.87	2238176.76	Картометрический метод	0.1	-
1289	439435.47	2238176.79	Картометрический метод	0.1	-
1290	439444.97	2238181.21	Картометрический метод	0.1	-
1291	439449.05	2238188.43	Картометрический метод	0.1	-
1292	439450.79	2238195.39	Картометрический метод	0.1	-
1293	439450.40	2238202.05	Картометрический метод	0.1	-
1294	439449.09	2238205.34	Картометрический метод	0.1	-
1295	439435.76	2238215.71	Картометрический метод	0.1	-
1296	439432.58	2238216.98	Картометрический метод	0.1	-
1297	439429.31	2238217.41	Картометрический метод	0.1	-
1298	439418.51	2238207.25	Картометрический метод	0.1	-
1299	439409.61	2238193.92	Картометрический метод	0.1	-
1300	439410.57	2238190.40	Картометрический метод	0.1	-
1301	439414.80	2238184.17	Картометрический метод	0.1	-
1302	439421.66	2238179.28	Картометрический метод	0.1	-
1288	439426.87	2238176.76	Картометрический метод	0.1	-
1303	439224.60	2237604.58	Картометрический метод	0.1	-
1304	439245.77	2237612.62	Картометрический метод	0.1	-
1305	439256.56	2237619.40	Картометрический метод	0.1	-
1306	439265.57	2237630.51	Картометрический метод	0.1	-
1307	439266.27	2237635.43	Картометрический метод	0.1	-
1308	439261.96	2237650.73	Картометрический метод	0.1	-
1309	439255.97	2237662.11	Картометрический метод	0.1	-
1310	439237.10	2237668.93	Картометрический метод	0.1	-
1311	439211.66	2237673.39	Картометрический метод	0.1	-
1312	439194.01	2237656.86	Картометрический метод	0.1	-
1313	439191.73	2237649.81	Картометрический метод	0.1	-
1314	439190.73	2237636.22	Картометрический метод	0.1	-
1315	439191.90	2237623.09	Картометрический метод	0.1	-
1316	439193.05	2237619.39	Картометрический метод	0.1	-
1317	439210.01	2237606.73	Картометрический метод	0.1	-
1303	439224.60	2237604.58	Картометрический метод	0.1	-
1318	438772.67	2237001.16	Картометрический метод	0.1	-
1319	438775.20	2237002.87	Картометрический метод	0.1	-
1320	438789.64	2237024.79	Картометрический метод	0.1	-
1321	438791.30	2237027.32	Картометрический метод	0.1	-
1322	438792.36	2237030.14	Картометрический метод	0.1	-

Сведения о местоположении границ объекта ⁵					
1. Система координат: МСК-63					
2. Сведения о характерных точках границ объекта					
Обозначение характерных точек границ	Координаты, м		Метод определения координат характерной точки ⁶	Средняя квадратическая погрешность положения характерной точки (Мт), м	Описание ⁷ обозначения точки (при наличии)
	Х	У			
1	2	3	4	5	6
1323	438799.46	2237049.03	Картометрический метод	0.1	-
1324	438768.07	2237068.52	Картометрический метод	0.1	-
1325	438754.03	2237073.23	Картометрический метод	0.1	-
1326	438748.43	2237073.30	Картометрический метод	0.1	-
1327	438741.57	2237055.84	Картометрический метод	0.1	-
1328	438740.02	2237052.03	Картометрический метод	0.1	-
1329	438733.79	2237037.89	Картометрический метод	0.1	-
1330	438733.29	2237032.08	Картометрический метод	0.1	-
1331	438740.17	2237022.22	Картометрический метод	0.1	-
1332	438766.15	2237002.12	Картометрический метод	0.1	-
1318	438772.67	2237001.16	Картометрический метод	0.1	-
1333	438926.58	2236982.47	Картометрический метод	0.1	-
1334	438939.09	2236983.17	Картометрический метод	0.1	-
1335	438948.98	2236988.99	Картометрический метод	0.1	-
1336	438953.83	2236995.25	Картометрический метод	0.1	-
1337	438956.40	2237004.66	Картометрический метод	0.1	-
1338	438956.42	2237012.16	Картометрический метод	0.1	-
1339	438955.45	2237016.84	Картометрический метод	0.1	-
1340	438950.26	2237023.19	Картометрический метод	0.1	-
1341	438945.02	2237025.30	Картометрический метод	0.1	-
1342	438929.94	2237024.98	Картометрический метод	0.1	-
1343	438919.79	2237018.57	Картометрический метод	0.1	-
1344	438915.76	2237012.29	Картометрический метод	0.1	-
1345	438914.21	2237002.34	Картометрический метод	0.1	-
1346	438916.82	2236991.97	Картометрический метод	0.1	-
1347	438922.21	2236986.71	Картометрический метод	0.1	-
1333	438926.58	2236982.47	Картометрический метод	0.1	-
1348	446176.39	2249842.99	Картометрический метод	0.1	-
1349	446183.44	2249846.87	Картометрический метод	0.1	-
1350	446193.80	2249862.57	Картометрический метод	0.1	-
1351	446194.78	2249866.53	Картометрический метод	0.1	-
1352	446192.76	2249870.57	Картометрический метод	0.1	-
1353	446186.45	2249876.87	Картометрический метод	0.1	-
1354	446178.70	2249879.45	Картометрический метод	0.1	-
1355	446173.85	2249879.45	Картометрический метод	0.1	-
1356	446167.62	2249875.43	Картометрический метод	0.1	-
1357	446162.75	2249870.56	Картометрический метод	0.1	-
1358	446158.17	2249861.79	Картометрический метод	0.1	-
1359	446156.43	2249855.89	Картометрический метод	0.1	-
1360	446160.19	2249850.43	Картометрический метод	0.1	-
1361	446170.02	2249844.76	Картометрический метод	0.1	-
1348	446176.39	2249842.99	Картометрический метод	0.1	-
1362	450127.12	2245307.37	Картометрический метод	0.1	-
1363	450172.21	2245351.42	Картометрический метод	0.1	-
1364	450162.04	2245362.25	Картометрический метод	0.1	-
1365	450157.88	2245366.69	Картометрический метод	0.1	-
1366	450131.96	2245394.34	Картометрический метод	0.1	-
1367	450111.28	2245372.79	Картометрический метод	0.1	-
1368	450081.84	2245399.51	Картометрический метод	0.1	-
1369	450104.45	2245425.80	Картометрический метод	0.1	-
1370	450037.05	2245486.28	Картометрический метод	0.1	-
1371	449979.76	2245419.65	Картометрический метод	0.1	-
1372	450047.19	2245359.23	Картометрический метод	0.1	-
1373	450077.87	2245394.91	Картометрический метод	0.1	-
1374	450106.81	2245368.12	Картометрический метод	0.1	-
1375	450089.11	2245349.67	Картометрический метод	0.1	-
1362	450127.12	2245307.37	Картометрический метод	0.1	-
1376	439700.07	2231832.21	Картометрический метод	0.1	-
1377	439710.04	2231839.84	Картометрический метод	0.1	-
1378	439715.84	2231860.83	Картометрический метод	0.1	-
1379	439709.33	2231872.03	Картометрический метод	0.1	-
1380	439702.15	2231877.12	Картометрический метод	0.1	-
1381	439693.16	2231879.44	Картометрический метод	0.1	-
1382	439684.12	2231879.30	Картометрический метод	0.1	-
1383	439679.72	2231876.60	Картометрический метод	0.1	-
1384	439675.55	2231871.33	Картометрический метод	0.1	-
1385	439672.95	2231862.73	Картометрический метод	0.1	-
1386	439673.36	2231852.77	Картометрический метод	0.1	-
1387	439674.00	2231850.89	Картометрический метод	0.1	-
1388	439675.95	2231845.02	Картометрический метод	0.1	-
1389	439686.81	2231837.33	Картометрический метод	0.1	-
1376	439700.07	2231832.21	Картометрический метод	0.1	-
1390	438710.03	2230043.33	Картометрический метод	0.1	-
1391	438736.23	2230051.02	Картометрический метод	0.1	-
1392	438749.84	2230060.23	Картометрический метод	0.1	-

Сведения о местоположении границ объекта ⁵					
1. Система координат: МСК-63					
2. Сведения о характерных точках границ объекта					
Обозначение характерных точек границ	Координаты, м		Метод определения координат характерной точки ⁶	Средняя квадратическая погрешность положения характерной точки (Мт), м	Описание ⁷ обозначения точки (при наличии)
	Х	У			
1	2	3	4	5	6
1393	438756.61	2230069.64	Картометрический метод	0.1	-
1394	438748.21	2230105.14	Картометрический метод	0.1	-
1395	438744.71	2230110.08	Картометрический метод	0.1	-
1396	438737.68	2230113.37	Картометрический метод	0.1	-
1397	438730.09	2230112.19	Картометрический метод	0.1	-
1398	438697.03	2230095.77	Картометрический метод	0.1	-
1399	438704.36	2230066.26	Картометрический метод	0.1	-
1400	438701.76	2230070.62	Картометрический метод	0.1	-
1401	438695.66	2230067.08	Картометрический метод	0.1	-
1402	438699.18	2230061.02	Картометрический метод	0.1	-
1403	438704.83	2230064.30	Картометрический метод	0.1	-
1390	438710.03	2230043.33	Картометрический метод	0.1	-
1404	437874.72	2229959.46	Картометрический метод	0.1	-
1405	437879.92	2229963.64	Картометрический метод	0.1	-
1406	437894.37	2229975.44	Картометрический метод	0.1	-
1407	437913.67	2229993.93	Картометрический метод	0.1	-
1408	437908.56	2230000.00	Картометрический метод	0.1	-
1409	437888.87	2230023.07	Картометрический метод	0.1	-
1410	437883.99	2230026.68	Картометрический метод	0.1	-
1411	437877.11	2230028.03	Картометрический метод	0.1	-
1412	437845.46	2230001.62	Картометрический метод	0.1	-
1413	437844.62	2230000.00	Картометрический метод	0.1	-
1414	437845.67	2229992.04	Картометрический метод	0.1	-
1415	437851.61	2229980.73	Картометрический метод	0.1	-
1416	437858.05	2229973.00	Картометрический метод	0.1	-
1417	437864.88	2229964.79	Картометрический метод	0.1	-
1404	437874.72	2229959.46	Картометрический метод	0.1	-
1418	439245.34	2227737.41	Картометрический метод	0.1	-
1419	439249.05	2227739.31	Картометрический метод	0.1	-
1420	439261.87	2227769.47	Картометрический метод	0.1	-
1421	439260.81	2227774.98	Картометрический метод	0.1	-
1422	439253.28	2227782.50	Картометрический метод	0.1	-
1423	439226.93	2227789.37	Картометрический метод	0.1	-
1424	439211.37	2227792.66	Картометрический метод	0.1	-
1425	439209.25	2227792.29	Картометрический метод	0.1	-
1426	439206.39	2227791.81	Картометрический метод	0.1	-
1427	439202.37	2227788.00	Картометрический метод	0.1	-
1428	439192.95	2227765.45	Картометрический метод	0.1	-
1429	439193.20	2227759.08	Картометрический метод	0.1	-
1430	439199.52	2227754.55	Картометрический метод	0.1	-
1431	439237.30	2227738.04	Картометрический метод	0.1	-
1418	439245.34	2227737.41	Картометрический метод	0.1	-
1432	445708.77	2249840.96	Картометрический метод	0.1	-
1433	445731.65	2249848.75	Картометрический метод	0.1	-
1434	445744.10	2249863.22	Картометрический метод	0.1	-
1435	445753.75	2249887.19	Картометрический метод	0.1	-
1436	445755.35	2249919.80	Картометрический метод	0.1	-
1437	445741.30	2249920.81	Картометрический метод	0.1	-
1438	445676.25	2249927.03	Картометрический метод	0.1	-
1439	445637.00	2249921.95	Картометрический метод	0.1	-
1440	445623.77	2249899.22	Картометрический метод	0.1	-
1441	445621.46	2249882.67	Картометрический метод	0.1	-
1442	445623.80	2249867.27	Картометрический метод	0.1	-
1443	445639.45	2249849.10	Картометрический метод	0.1	-
1444	445665.20	2249841.59	Картометрический метод	0.1	-
1432	445708.77	2249840.96	Картометрический метод	0.1	-
1445	445688.73	2249522.03	Картометрический метод	0.1	-
1446	445697.31	2249525.76	Картометрический метод	0.1	-
1447	445700.67	2249532.88	Картометрический метод	0.1	-
1448	445701.87	2249544.84	Картометрический метод	0.1	-
1449	445699.93	2249555.74	Картометрический метод	0.1	-
1450	445694.25	2249561.04	Картометрический метод	0.1	-
1451	445682.76	2249566.60	Картометрический метод	0.1	-
1452	445661.07	2249567.00	Картометрический метод	0.1	-
1453	445651.97	2249563.20	Картометрический метод	0.1	-
1454	445648.16	2249555.20	Картометрический метод	0.1	-
1455	445646.15	2249543.92	Картометрический метод	0.1	-
1456	445645.78	2249531.89	Картометрический метод	0.1	-
1457	445658.27	2249527.72	Картометрический метод	0.1	-
1445	445688.73	2249522.03	Картометрический метод	0.1	-
1458	442607.32	2233605.00	Картометрический метод	0.1	-
1459	442617.17	2233605.03	Картометрический метод	0.1	-
1460	442637.13	2233628.71	Картометрический метод	0.1	-
1461	442642.63	2233650.96	Картометрический метод	0.1	-
1462	442615.21	2233665.74	Картометрический метод	0.1	-

Сведения о местоположении границ объекта ⁵					
1. Система координат: МСК-63					
2. Сведения о характерных точках границ объекта					
Обозначение характерных точек границ	Координаты, м		Метод определения координат характерной точки ⁶	Средняя квадратическая погрешность положения характерной точки (Мт), м	Описание ⁷ обозначения точки (при наличии)
	Х	У			
1	2	3	4	5	6
1463	442596.32	2233672.10	Картометрический метод	0.1	-
1464	442585.20	2233674.13	Картометрический метод	0.1	-
1465	442582.59	2233674.26	Картометрический метод	0.1	-
1466	442570.23	2233656.01	Картометрический метод	0.1	-
1467	442566.80	2233650.99	Картометрический метод	0.1	-
1468	442564.99	2233648.39	Картометрический метод	0.1	-
1469	442564.34	2233630.92	Картометрический метод	0.1	-
1470	442569.44	2233624.91	Картометрический метод	0.1	-
1458	442607.32	2233605.00	Картометрический метод	0.1	-
1471	438639.29	2230421.89	Картометрический метод	0.1	-
1472	438650.49	2230423.65	Картометрический метод	0.1	-
1473	438660.03	2230435.23	Картометрический метод	0.1	-
1474	438668.59	2230449.49	Картометрический метод	0.1	-
1475	438661.05	2230473.61	Картометрический метод	0.1	-
1476	438654.32	2230484.76	Картометрический метод	0.1	-
1477	438649.23	2230490.26	Картометрический метод	0.1	-
1478	438644.58	2230491.53	Картометрический метод	0.1	-
1479	438636.28	2230491.97	Картометрический метод	0.1	-
1480	438589.13	2230455.57	Картометрический метод	0.1	-
1481	438589.33	2230443.27	Картометрический метод	0.1	-
1482	438593.03	2230428.50	Картометрический метод	0.1	-
1483	438597.80	2230425.49	Картометрический метод	0.1	-
1471	438639.29	2230421.89	Картометрический метод	0.1	-
1484	439619.01	2228424.13	Картометрический метод	0.1	-
1485	439627.86	2228428.45	Картометрический метод	0.1	-
1486	439634.98	2228435.29	Картометрический метод	0.1	-
1487	439647.34	2228458.94	Картометрический метод	0.1	-
1488	439651.35	2228471.03	Картометрический метод	0.1	-
1489	439648.18	2228477.15	Картометрический метод	0.1	-
1490	439609.62	2228505.07	Картометрический метод	0.1	-
1491	439602.46	2228498.32	Картометрический метод	0.1	-
1492	439573.67	2228462.11	Картометрический метод	0.1	-
1493	439569.38	2228455.09	Картометрический метод	0.1	-
1494	439592.28	2228438.77	Картометрический метод	0.1	-
1495	439597.42	2228435.10	Картометрический метод	0.1	-
1496	439610.77	2228425.57	Картометрический метод	0.1	-
1484	439619.01	2228424.13	Картометрический метод	0.1	-
1497	445420.19	2249942.62	Картометрический метод	0.1	-
1498	445425.48	2249949.82	Картометрический метод	0.1	-
1499	445433.22	2249958.78	Картометрический метод	0.1	-
1500	445452.67	2249970.92	Картометрический метод	0.1	-
1501	445483.23	2249989.04	Картометрический метод	0.1	-
1502	445482.32	2250017.07	Картометрический метод	0.1	-
1503	445466.60	2250029.67	Картометрический метод	0.1	-
1504	445453.20	2250025.24	Картометрический метод	0.1	-
1505	445413.62	2250096.41	Картометрический метод	0.1	-
1506	445370.48	2250024.46	Картометрический метод	0.1	-
1507	445394.51	2249984.88	Картометрический метод	0.1	-
1508	445396.61	2249981.42	Картометрический метод	0.1	-
1497	445420.19	2249942.62	Картометрический метод	0.1	-
1509	438852.33	2237653.84	Картометрический метод	0.1	-
1510	438896.70	2237661.62	Картометрический метод	0.1	-
1511	438901.11	2237665.19	Картометрический метод	0.1	-
1512	438899.54	2237681.57	Картометрический метод	0.1	-
1513	438899.26	2237684.57	Картометрический метод	0.1	-
1514	438897.88	2237687.54	Картометрический метод	0.1	-
1515	438887.49	2237710.00	Картометрический метод	0.1	-
1516	438878.05	2237718.74	Картометрический метод	0.1	-
1517	438858.69	2237717.15	Картометрический метод	0.1	-
1518	438841.07	2237712.40	Картометрический метод	0.1	-
1519	438840.82	2237706.40	Картометрический метод	0.1	-
1520	438850.02	2237656.34	Картометрический метод	0.1	-
1509	438852.33	2237653.84	Картометрический метод	0.1	-
1521	439592.28	2237113.07	Картометрический метод	0.1	-
1522	439615.90	2237161.78	Картометрический метод	0.1	-
1523	439615.77	2237164.55	Картометрический метод	0.1	-
1524	439615.47	2237170.60	Картометрический метод	0.1	-
1525	439615.37	2237172.84	Картометрический метод	0.1	-
1526	439569.76	2237187.14	Картометрический метод	0.1	-
1527	439565.60	2237186.97	Картометрический метод	0.1	-
1528	439562.14	2237184.91	Картометрический метод	0.1	-
1529	439538.22	2237142.37	Картометрический метод	0.1	-
1530	439537.50	2237137.62	Картометрический метод	0.1	-
1531	439538.75	2237134.10	Картометрический метод	0.1	-
1532	439587.12	2237113.15	Картометрический метод	0.1	-

Сведения о местоположении границ объекта ⁵					
1. Система координат: МСК-63					
2. Сведения о характерных точках границ объекта					
Обозначение характерных точек границ	Координаты, м		Метод определения координат характерной точки ⁶	Средняя квадратическая погрешность положения характерной точки (Мт), м	Описание ⁷ обозначения точки (при наличии)
	Х	У			
1	2	3	4	5	6
1521	439592.28	2237113.07	Картометрический метод	0.1	-
1533	441753.80	2233653.59	Картометрический метод	0.1	-
1534	441765.17	2233670.21	Картометрический метод	0.1	-
1535	441774.82	2233690.21	Картометрический метод	0.1	-
1536	441770.37	2233698.19	Картометрический метод	0.1	-
1537	441767.20	2233703.80	Картометрический метод	0.1	-
1538	441761.41	2233714.09	Картометрический метод	0.1	-
1539	441717.02	2233717.17	Картометрический метод	0.1	-
1540	441713.91	2233714.91	Картометрический метод	0.1	-
1541	441702.22	2233690.20	Картометрический метод	0.1	-
1542	441701.54	2233680.30	Картометрический метод	0.1	-
1543	441705.92	2233675.43	Картометрический метод	0.1	-
1544	441744.71	2233655.06	Картометрический метод	0.1	-
1533	441753.80	2233653.59	Картометрический метод	0.1	-
1545	439361.99	2232253.04	Картометрический метод	0.1	-
1546	439376.77	2232293.92	Картометрический метод	0.1	-
1547	439328.03	2232307.29	Картометрический метод	0.1	-
1548	439321.21	2232307.71	Картометрический метод	0.1	-
1549	439301.51	2232305.32	Картометрический метод	0.1	-
1550	439287.12	2232301.37	Картометрический метод	0.1	-
1551	439283.43	2232298.10	Картометрический метод	0.1	-
1552	439281.75	2232293.89	Картометрический метод	0.1	-
1553	439282.60	2232281.47	Картометрический метод	0.1	-
1554	439284.59	2232276.99	Картометрический метод	0.1	-
1555	439296.98	2232268.99	Картометрический метод	0.1	-
1556	439317.04	2232262.28	Картометрический метод	0.1	-
1545	439361.99	2232253.04	Картометрический метод	0.1	-
1557	439322.62	2228156.84	Картометрический метод	0.1	-
1558	439325.02	2228163.19	Картометрический метод	0.1	-
1559	439330.07	2228176.54	Картометрический метод	0.1	-
1560	439333.69	2228186.14	Картометрический метод	0.1	-
1561	439314.70	2228192.31	Картометрический метод	0.1	-
1562	439315.20	2228193.80	Картометрический метод	0.1	-
1563	439308.52	2228196.28	Картометрический метод	0.1	-
1564	439307.88	2228194.52	Картометрический метод	0.1	-
1565	439307.54	2228194.63	Картометрический метод	0.1	-
1566	439296.49	2228163.68	Картометрический метод	0.1	-
1567	439303.48	2228161.36	Картометрический метод	0.1	-
1568	439303.91	2228162.47	Картометрический метод	0.1	-
1557	439322.62	2228156.84	Картометрический метод	0.1	-
1569	450164.50	2247993.25	Картометрический метод	0.1	-
1570	450200.84	2248001.83	Картометрический метод	0.1	-
1571	450208.89	2248003.73	Картометрический метод	0.1	-
1572	450218.57	2248020.51	Картометрический метод	0.1	-
1573	450216.38	2248029.61	Картометрический метод	0.1	-
1574	450207.96	2248064.49	Картометрический метод	0.1	-
1575	450149.84	2248050.80	Картометрический метод	0.1	-
1576	450155.95	2248026.31	Картометрический метод	0.1	-
1577	450148.04	2248023.98	Картометрический метод	0.1	-
1578	450152.13	2248010.55	Картометрический метод	0.1	-
1579	450159.14	2248012.82	Картометрический метод	0.1	-
1569	450164.50	2247993.25	Картометрический метод	0.1	-
1580	440976.13	2235448.25	Картометрический метод	0.1	-
1581	440989.07	2235471.54	Картометрический метод	0.1	-
1582	440992.96	2235478.41	Картометрический метод	0.1	-
1583	440997.44	2235484.67	Картометрический метод	0.1	-
1584	440998.53	2235486.17	Картометрический метод	0.1	-
1585	441002.01	2235490.96	Картометрический метод	0.1	-
1586	441002.75	2235491.98	Картометрический метод	0.1	-
1587	441016.57	2235511.13	Картометрический метод	0.1	-
1588	440959.97	2235543.76	Картометрический метод	0.1	-
1589	440938.35	2235511.98	Картометрический метод	0.1	-
1590	440922.63	2235479.75	Картометрический метод	0.1	-
1580	440976.13	2235448.25	Картометрический метод	0.1	-
1591	441365.20	2235192.30	Картометрический метод	0.1	-
1592	441370.77	2235198.04	Картометрический метод	0.1	-
1593	441316.34	2235228.21	Картометрический метод	0.1	-
1594	441309.44	2235211.30	Картометрический метод	0.1	-
1595	441308.69	2235207.42	Картометрический метод	0.1	-
1596	441331.32	2235207.66	Картометрический метод	0.1	-
1597	441341.25	2235204.01	Картометрический метод	0.1	-
1598	441345.10	2235201.22	Картометрический метод	0.1	-
1599	441347.75	2235199.33	Картометрический метод	0.1	-
1600	441353.93	2235197.96	Картометрический метод	0.1	-

Сведения о местоположении границ объекта ⁵					
1. Система координат: МСК-63					
2. Сведения о характерных точках границ объекта					
Обозначение характерных точек границ	Координаты, м		Метод определения координат характерной точки ⁶	Средняя квадратическая погрешность положения характерной точки (Мт), м	Описание ⁷ на местности (при наличии)
	Х	У			
1	2	3	4	5	6
1601	441360.06	2235195.10	Картометрический метод	0.1	-
1591	441365.20	2235192.30	Картометрический метод	0.1	-
1602	442153.81	2234132.30	Картометрический метод	0.1	-
1603	442162.78	2234146.70	Картометрический метод	0.1	-
1604	442167.53	2234156.61	Картометрический метод	0.1	-
1605	442168.20	2234162.11	Картометрический метод	0.1	-
1606	442165.92	2234165.40	Картометрический метод	0.1	-
1607	442151.44	2234173.12	Картометрический метод	0.1	-
1608	442145.85	2234174.12	Картометрический метод	0.1	-
1609	442140.94	2234170.74	Картометрический метод	0.1	-
1610	442128.66	2234147.04	Картометрический метод	0.1	-
1611	442138.02	2234140.39	Картометрический метод	0.1	-
1612	442143.01	2234137.17	Картометрический метод	0.1	-
1602	442153.81	2234132.30	Картометрический метод	0.1	-
1613	437548.35	2229917.34	Картометрический метод	0.1	-
1614	437550.09	2229933.09	Картометрический метод	0.1	-
1615	437550.80	2229939.25	Картометрический метод	0.1	-
1616	437553.77	2229966.37	Картометрический метод	0.1	-
1617	437546.57	2229969.52	Картометрический метод	0.1	-
1618	437508.82	2229979.05	Картометрический метод	0.1	-
1619	437503.39	2229975.02	Картометрический метод	0.1	-
1620	437500.00	2229963.59	Картометрический метод	0.1	-
1621	437496.19	2229951.73	Картометрический метод	0.1	-
1622	437493.73	2229923.09	Картометрический метод	0.1	-
1623	437500.01	2229922.52	Картометрический метод	0.1	-
1613	437548.35	2229917.34	Картометрический метод	0.1	-
1624	438711.41	2232888.99	Картометрический метод	0.1	-
1625	438729.86	2232890.58	Картометрический метод	0.1	-
1626	438741.23	2232902.80	Картометрический метод	0.1	-
1627	438740.76	2232945.00	Картометрический метод	0.1	-
1628	438712.64	2232947.29	Картометрический метод	0.1	-
1629	438687.02	2232946.51	Картометрический метод	0.1	-
1630	438682.15	2232924.85	Картометрический метод	0.1	-
1631	438679.13	2232901.34	Картометрический метод	0.1	-
1632	438702.17	2232892.50	Картометрический метод	0.1	-
1633	438708.25	2232890.20	Картометрический метод	0.1	-
1624	438711.41	2232888.99	Картометрический метод	0.1	-
1634	439252.97	2230347.79	Картометрический метод	0.1	-
1635	439277.75	2230374.17	Картометрический метод	0.1	-
1636	439248.85	2230403.80	Картометрический метод	0.1	-
1637	439238.99	2230405.78	Картометрический метод	0.1	-
1638	439233.07	2230403.48	Картометрический метод	0.1	-
1639	439218.25	2230387.17	Картометрический метод	0.1	-
1640	439216.94	2230378.79	Картометрический метод	0.1	-
1641	439227.40	2230365.64	Картометрический метод	0.1	-
1642	439238.02	2230353.34	Картометрический метод	0.1	-
1643	439245.56	2230349.28	Картометрический метод	0.1	-
1634	439252.97	2230347.79	Картометрический метод	0.1	-
1644	439784.81	2227844.52	Картометрический метод	0.1	-
1645	439797.84	2227850.13	Картометрический метод	0.1	-
1646	439808.09	2227857.43	Картометрический метод	0.1	-
1647	439819.60	2227893.40	Картометрический метод	0.1	-
1648	439786.47	2227911.02	Картометрический метод	0.1	-
1649	439771.91	2227908.55	Картометрический метод	0.1	-
1650	439764.81	2227907.39	Картометрический метод	0.1	-
1651	439745.46	2227885.48	Картометрический метод	0.1	-
1652	439754.91	2227865.42	Картометрический метод	0.1	-
1653	439770.53	2227852.67	Картометрический метод	0.1	-
1644	439784.81	2227844.52	Картометрический метод	0.1	-
1654	445015.99	2250508.04	Картометрический метод	0.1	-
1655	445075.71	2250522.83	Картометрический метод	0.1	-
1656	445073.39	2250559.19	Картометрический метод	0.1	-
1657	445072.46	2250563.19	Картометрический метод	0.1	-
1658	445064.14	2250584.10	Картометрический метод	0.1	-
1659	445010.32	2250594.66	Картометрический метод	0.1	-
1660	444914.25	2250630.58	Картометрический метод	0.1	-
1661	444902.24	2250584.66	Картометрический метод	0.1	-
1662	444984.53	2250538.51	Картометрический метод	0.1	-
1654	445015.99	2250508.04	Картометрический метод	0.1	-
1663	440142.20	2234730.40	Картометрический метод	0.1	-
1664	440164.80	2234774.95	Картометрический метод	0.1	-
1665	440164.21	2234775.51	Картометрический метод	0.1	-
1666	440161.72	2234777.67	Картометрический метод	0.1	-

Сведения о местоположении границ объекта ⁵					
1. Система координат: МСК-63					
2. Сведения о характерных точках границ объекта					
Обозначение характерных точек границ	Координаты, м		Метод определения координат характерной точки ⁶	Средняя квадратическая погрешность положения характерной точки (Мт), м	Описание ⁷ на местности (при наличии)
	Х	У			
1	2	3	4	5	6
1667	440158.29	2234779.10	Картометрический метод	0.1	-
1668	440120.56	2234795.41	Картометрический метод	0.1	-
1669	440113.48	2234795.05	Картометрический метод	0.1	-
1670	440092.30	2234759.21	Картометрический метод	0.1	-
1671	440091.91	2234756.05	Картометрический метод	0.1	-
1663	440142.20	2234730.40	Картометрический метод	0.1	-
1672	439925.65	2234445.99	Картометрический метод	0.1	-
1673	439961.88	2234512.00	Картометрический метод	0.1	-
1674	439952.62	2234517.49	Картометрический метод	0.1	-
1675	439946.71	2234518.87	Картометрический метод	0.1	-
1676	439935.01	2234521.59	Картометрический метод	0.1	-
1677	439894.97	2234521.91	Картометрический метод	0.1	-
1678	439884.63	2234500.42	Картометрический метод	0.1	-
1679	439876.40	2234474.18	Картометрический метод	0.1	-
1680	439899.45	2234458.30	Картометрический метод	0.1	-
1672	439925.65	2234445.99	Картометрический метод	0.1	-
1681	441178.59	2234285.21	Картометрический метод	0.1	-
1682	441192.00	2234307.17	Картометрический метод	0.1	-
1683	441194.44	2234316.85	Картометрический метод	0.1	-
1684	441189.35	2234320.38	Картометрический метод	0.1	-
1685	441165.30	2234336.85	Картометрический метод	0.1	-
1686	441157.39	2234326.73	Картометрический метод	0.1	-
1687	441147.33	2234303.37	Картометрический метод	0.1	-
1688	441148.82	2234298.69	Картометрический метод	0.1	-
1689	441172.10	2234286.62	Картометрический метод	0.1	-
1681	441178.59	2234285.21	Картометрический метод	0.1	-
1690	441629.22	2234236.91	Картометрический метод	0.1	-
1691	441643.84	2234250.53	Картометрический метод	0.1	-
1692	441662.34	2234270.60	Картометрический метод	0.1	-
1693	441621.02	2234313.29	Картометрический метод	0.1	-
1694	441600.97	2234289.81	Картометрический метод	0.1	-
1695	441587.98	2234272.23	Картометрический метод	0.1	-
1696	441598.91	2234258.68	Картометрический метод	0.1	-
1697	441603.35	2234254.46	Картометрический метод	0.1	-
1698	441618.44	2234241.85	Картометрический метод	0.1	-
1690	441629.22	2234236.91	Картометрический метод	0.1	-
1699	445729.84	2250382.77	Картометрический метод	0.1	-
1700	445736.84	2250382.99	Картометрический метод	0.1	-
1701	445750.06	2250414.36	Картометрический метод	0.1	-
1702	445744.73	2250420.59	Картометрический метод	0.1	-
1703	445725.97	2250426.85	Картометрический метод	0.1	-
1704	445711.68	2250427.09	Картометрический метод	0.1	-
1705	445700.84	2250403.19	Картометрический метод	0.1	-
1706	445700.84	2250394.18	Картометрический метод	0.1	-
1699	445729.84	2250382.77	Картометрический метод	0.1	-
1707	445311.33	2250297.11	Картометрический метод	0.1	-
1708	445336.38	2250333.35	Картометрический метод	0.1	-
1709	445348.47	2250333.25	Картометрический метод	0.1	-
1710	445348.91	2250351.48	Картометрический метод	0.1	-
1711	445297.10	2250380.39	Картометрический метод	0.1	-
1712	445277.11	2250363.01	Картометрический метод	0.1	-
1713	445272.99	2250356.90	Картометрический метод	0.1	-
1714	445267.85	2250340.47	Картометрический метод	0.1	-
1707	445311.33	2250297.11	Картометрический метод	0.1	-
1715	443429.14	2249085.36	Картометрический метод	0.1	-
1716	443440.81	2249133.35	Картометрический метод	0.1	-
1717	443442.23	2249144.83	Картометрический метод	0.1	-
1718	443446.76	2249159.28	Картометрический метод	0.1	-
1719	443452.54	2249179.97	Картометрический метод	0.1	-
1720	443457.75	2249202.58	Картометрический метод	0.1	-
1721	443434.93	2249186.28	Картометрический метод	0.1	-
1722	443424.93	2249085.83	Картометрический метод	0.1	-
1715	443429.14	2249085.36	Картометрический метод	0.1	-
1723	443449.13	2249083.12	Картометрический метод	0.1	-
1724	443453.49	2249083.16	Картометрический метод	0.1	-
1725	443503.96	2249083.76	Картометрический метод	0.1	-
1726	443512.70	2249172.99	Картометрический метод	0.1	-
1727	443491.51	2249187.05	Картометрический метод	0.1	-
1728	443471.39	2249193.50	Картометрический метод	0.1	-
1729	443456.26	2249171.48	Картометрический метод	0.1	-
1730	443443.77	2249083.71	Картометрический метод	0.1	-
1723	443449.13	2249083.12	Картометрический метод	0.1	-

Сведения о местоположении границ объекта ⁵					
1. Система координат: МСК-63					
2. Сведения о характерных точках границ объекта					
Обозначение характерных точек границ	Координаты, м		Метод определения координат характерной точки ⁶	Средняя квадратическая погрешность положения характерной точки (Мт), м	Описание ⁷ обозначения точки (при наличии)
	Х	У			
1	2	3	4	5	6
1731	441781.87	2242443.63	Картометрический метод	0.1	-
1732	441783.26	2242445.92	Картометрический метод	0.1	-
1733	441787.80	2242453.55	Картометрический метод	0.1	-
1734	441787.78	2242453.55	Картометрический метод	0.1	-
1735	441787.78	2242453.54	Картометрический метод	0.1	-
1736	441768.35	2242451.22	Картометрический метод	0.1	-
1737	441776.41	2242445.54	Картометрический метод	0.1	-
1738	441779.46	2242444.18	Картометрический метод	0.1	-
1731	441781.87	2242443.63	Картометрический метод	0.1	-
1739	444862.77	2250692.33	Картометрический метод	0.1	-
1740	444878.56	2250692.63	Картометрический метод	0.1	-
1741	444917.14	2250741.00	Картометрический метод	0.1	-
1742	444899.24	2250771.02	Картометрический метод	0.1	-
1743	444857.21	2250770.02	Картометрический метод	0.1	-
1744	444826.19	2250717.42	Картометрический метод	0.1	-
1745	444858.55	2250693.90	Картометрический метод	0.1	-
1739	444862.77	2250692.33	Картометрический метод	0.1	-
1746	445255.29	2249923.83	Картометрический метод	0.1	-
1747	445277.51	2249929.38	Картометрический метод	0.1	-
1748	445277.52	2249929.38	Картометрический метод	0.1	-
1749	445286.86	2249936.15	Картометрический метод	0.1	-
1750	445296.87	2249945.29	Картометрический метод	0.1	-
1751	445252.17	2250050.59	Картометрический метод	0.1	-
1752	445220.82	2250010.56	Картометрический метод	0.1	-
1746	445255.29	2249923.83	Картометрический метод	0.1	-
1753	445318.56	2249817.08	Картометрический метод	0.1	-
1754	445336.57	2249833.37	Картометрический метод	0.1	-
1755	445340.57	2249836.98	Картометрический метод	0.1	-
1756	445311.11	2249889.02	Картометрический метод	0.1	-
1757	445284.53	2249872.45	Картометрический метод	0.1	-
1758	445280.38	2249867.46	Картометрический метод	0.1	-
1759	445259.85	2249842.76	Картометрический метод	0.1	-
1753	445318.56	2249817.08	Картометрический метод	0.1	-
1760	446087.02	2249765.47	Картометрический метод	0.1	-
1761	446102.51	2249771.11	Картометрический метод	0.1	-
1762	446111.79	2249794.51	Картометрический метод	0.1	-
1763	446125.65	2249830.64	Картометрический метод	0.1	-
1764	446063.42	2249853.61	Картометрический метод	0.1	-
1765	446034.82	2249782.84	Картометрический метод	0.1	-
1766	446077.84	2249766.73	Картометрический метод	0.1	-
1760	446087.02	2249765.47	Картометрический метод	0.1	-
1767	445909.68	2249646.62	Картометрический метод	0.1	-
1768	445916.37	2249659.69	Картометрический метод	0.1	-
1769	445920.96	2249727.78	Картометрический метод	0.1	-
1770	445846.20	2249732.30	Картометрический метод	0.1	-
1771	445834.43	2249732.88	Картометрический метод	0.1	-
1772	445805.01	2249667.32	Картометрический метод	0.1	-
1773	445823.52	2249659.89	Картометрический метод	0.1	-
1767	445909.68	2249646.62	Картометрический метод	0.1	-
1774	438959.50	2245101.00	Картометрический метод	0.1	-
1775	438961.40	2245164.20	Картометрический метод	0.1	-
1776	438911.60	2245166.30	Картометрический метод	0.1	-
1777	438910.46	2245115.71	Картометрический метод	0.1	-
1778	438910.35	2245110.71	Картометрический метод	0.1	-
1779	438910.20	2245104.00	Картометрический метод	0.1	-
1780	438925.75	2245103.05	Картометрический метод	0.1	-
1774	438959.50	2245101.00	Картометрический метод	0.1	-
1781	439516.20	2245028.00	Картометрический метод	0.1	-
1782	439516.50	2245094.10	Картометрический метод	0.1	-
1783	439444.30	2245094.50	Картометрический метод	0.1	-
1784	439445.07	2245036.32	Картометрический метод	0.1	-
1785	439445.08	2245033.64	Картометрический метод	0.1	-
1786	439448.91	2245033.27	Картометрический метод	0.1	-
1787	439448.96	2245033.30	Картометрический метод	0.1	-
1781	439516.20	2245028.00	Картометрический метод	0.1	-
1788	439017.81	2244738.61	Картометрический метод	0.1	-
1789	439022.41	2244739.99	Картометрический метод	0.1	-
1790	439028.86	2244759.86	Картометрический метод	0.1	-
1791	439024.46	2244765.24	Картометрический метод	0.1	-
1792	438981.11	2244778.36	Картометрический метод	0.1	-
1793	438976.89	2244778.78	Картометрический метод	0.1	-
1794	438972.69	2244751.43	Картометрический метод	0.1	-

Сведения о местоположении границ объекта ⁵					
1. Система координат: МСК-63					
2. Сведения о характерных точках границ объекта					
Обозначение характерных точек границ	Координаты, м		Метод определения координат характерной точки ⁶	Средняя квадратическая погрешность положения характерной точки (Мт), м	Описание ⁷ обозначения точки (при наличии)
	Х	У			
1	2	3	4	5	6
1788	439017.81	2244738.61	Картометрический метод	0.1	-
1795	438657.98	2237046.71	Картометрический метод	0.1	-
1796	438680.26	2237077.18	Картометрический метод	0.1	-
1797	438627.78	2237101.99	Картометрический метод	0.1	-
1798	438624.18	2237103.02	Картометрический метод	0.1	-
1799	438615.76	2237095.67	Картометрический метод	0.1	-
1800	438610.73	2237087.27	Картометрический метод	0.1	-
1801	438613.15	2237078.73	Картометрический метод	0.1	-
1795	438657.98	2237046.71	Картометрический метод	0.1	-
1802	444931.71	2250271.42	Картометрический метод	0.1	-
1803	444973.40	2250301.69	Картометрический метод	0.1	-
1804	444977.52	2250304.84	Картометрический метод	0.1	-
1805	445013.77	2250334.25	Картометрический метод	0.1	-
1806	444974.41	2250377.28	Картометрический метод	0.1	-
1807	444897.46	2250310.78	Картометрический метод	0.1	-
1802	444931.71	2250271.42	Картометрический метод	0.1	-
1808	445919.34	2250175.35	Картометрический метод	0.1	-
1809	445938.69	2250215.16	Картометрический метод	0.1	-
1810	445856.07	2250253.30	Картометрический метод	0.1	-
1811	445833.05	2250246.51	Картометрический метод	0.1	-
1812	445820.16	2250184.91	Картометрический метод	0.1	-
1813	445844.40	2250180.13	Картометрический метод	0.1	-
1808	445919.34	2250175.35	Картометрический метод	0.1	-
1814	444898.46	2249921.71	Картометрический метод	0.1	-
1815	444906.46	2249989.01	Картометрический метод	0.1	-
1816	444907.17	2249994.97	Картометрический метод	0.1	-
1817	444910.36	2250021.79	Картометрический метод	0.1	-
1818	444861.99	2250027.90	Картометрический метод	0.1	-
1819	444845.09	2249927.83	Картометрический метод	0.1	-
1814	444898.46	2249921.71	Картометрический метод	0.1	-
1820	445863.41	2249902.89	Картометрический метод	0.1	-
1821	445902.30	2249908.32	Картометрический метод	0.1	-
1822	445908.41	2249940.89	Картометрический метод	0.1	-
1823	445913.41	2249973.88	Картометрический метод	0.1	-
1824	445808.96	2249977.22	Картометрический метод	0.1	-
1825	445794.52	2249907.06	Картометрический метод	0.1	-
1820	445863.41	2249902.89	Картометрический метод	0.1	-
1826	445714.51	2249434.76	Картометрический метод	0.1	-
1827	445727.85	2249479.02	Картометрический метод	0.1	-
1828	445710.62	2249496.98	Картометрический метод	0.1	-
1829	445637.29	2249519.95	Картометрический метод	0.1	-
1830	445620.06	2249473.60	Картометрический метод	0.1	-
1831	445665.62	2249442.69	Картометрический метод	0.1	-
1826	445714.51	2249434.76	Картометрический метод	0.1	-
1832	445290.09	2249368.74	Картометрический метод	0.1	-
1833	445302.99	2249422.11	Картометрический метод	0.1	-
1834	445295.91	2249432.80	Картометрический метод	0.1	-
1835	445237.72	2249444.24	Картометрический метод	0.1	-
1836	445221.15	2249434.46	Картометрический метод	0.1	-
1837	445213.37	2249387.42	Картометрический метод	0.1	-
1832	445290.09	2249368.74	Картометрический метод	0.1	-
1838	445859.52	2249235.15	Картометрический метод	0.1	-
1839	445886.75	2249295.28	Картометрический метод	0.1	-
1840	445809.52	2249320.75	Картометрический метод	0.1	-
1841	445783.35	2249281.12	Картометрический метод	0.1	-
1842	445812.82	2249261.36	Картометрический метод	0.1	-
1843	445816.19	2249240.16	Картометрический метод	0.1	-
1838	445859.52	2249235.15	Картометрический метод	0.1	-
1844	446063.98	2249205.50	Картометрический метод	0.1	-
1845	446077.31	2249267.30	Картометрический метод	0.1	-
1846	446020.64	2249282.33	Картометрический метод	0.1	-
1847	445963.42	2249281.08	Картометрический метод	0.1	-
1848	445961.15	2249221.85	Картометрический метод	0.1	-
1849	445993.42	2249207.17	Картометрический метод	0.1	-
1844	446063.98	2249205.50	Картометрический метод	0.1	-
1850	441669.07	2246033.48	Картометрический метод	0.1	-
1851	441690.21	2246063.71	Картометрический метод	0.1	-
1852	441662.58	2246086.30	Картометрический метод	0.1	-
1853	441666.40	2246123.88	Картометрический метод	0.1	-
1854	441638.82	2246088.68	Картометрический метод	0.1	-

Сведения о местоположении границ объекта ⁵					
1. Система координат: МСК-63					
2. Сведения о характерных точках границ объекта					
Обозначение характерных точек границ	Координаты, м		Метод определения координат характерной точки ⁶	Средняя квадратическая погрешность положения характерной точки (Мт), м	Описание ⁷ обозначения точки (при наличии)
	Х	У			
1	2	3	4	5	6
1855	441644.15	2246045.72	Картометрический метод	0.1	-
1850	441669.07	2246033.48	Картометрический метод	0.1	-
1856	445419.52	2251016.87	Картометрический метод	0.1	-
1857	445428.53	2251022.43	Картометрический метод	0.1	-
1858	445431.53	2251032.55	Картометрический метод	0.1	-
1859	445411.96	2251044.78	Картометрический метод	0.1	-
1860	445405.62	2251022.32	Картометрический метод	0.1	-
1856	445419.52	2251016.87	Картометрический метод	0.1	-
1861	445401.29	2250924.13	Картометрический метод	0.1	-
1862	445436.98	2250966.50	Картометрический метод	0.1	-
1863	445423.19	2251000.08	Картометрический метод	0.1	-
1864	445376.04	2250986.96	Картометрический метод	0.1	-
1865	445373.49	2250951.49	Картометрический метод	0.1	-
1861	445401.29	2250924.13	Картометрический метод	0.1	-
1866	445063.92	2250920.35	Картометрический метод	0.1	-
1867	445097.17	2250964.17	Картометрический метод	0.1	-
1868	445060.65	2251003.21	Картометрический метод	0.1	-
1869	445054.79	2251004.93	Картометрический метод	0.1	-
1870	445020.11	2250974.73	Картометрический метод	0.1	-
1866	445063.92	2250920.35	Картометрический метод	0.1	-
1871	445999.18	2250742.22	Картометрический метод	0.1	-
1872	446020.42	2250778.47	Картометрический метод	0.1	-
1873	445951.03	2250807.94	Картометрический метод	0.1	-
1874	445930.57	2250789.92	Картометрический метод	0.1	-
1875	445933.24	2250781.36	Картометрический метод	0.1	-
1871	445999.18	2250742.22	Картометрический метод	0.1	-
1876	445980.05	2250565.64	Картометрический метод	0.1	-
1877	445995.29	2250571.31	Картометрический метод	0.1	-
1878	446008.63	2250611.34	Картометрический метод	0.1	-
1879	445944.47	2250638.48	Картометрический метод	0.1	-
1880	445925.35	2250597.44	Картометрический метод	0.1	-
1876	445980.05	2250565.64	Картометрический метод	0.1	-
1881	445661.45	2250207.32	Картометрический метод	0.1	-
1882	445678.68	2250238.85	Картометрический метод	0.1	-
1883	445636.45	2250272.25	Картометрический метод	0.1	-
1884	445613.00	2250224.05	Картометрический метод	0.1	-
1885	445643.95	2250211.70	Картометрический метод	0.1	-
1881	445661.45	2250207.32	Картометрический метод	0.1	-
1886	445369.63	2249759.76	Картометрический метод	0.1	-
1887	445381.71	2249793.39	Картометрический метод	0.1	-
1888	445331.45	2249825.75	Картометрический метод	0.1	-
1889	445320.11	2249779.72	Картометрический метод	0.1	-
1890	445351.90	2249767.54	Картометрический метод	0.1	-
1886	445369.63	2249759.76	Картометрический метод	0.1	-
1891	442641.43	2249442.13	Картометрический метод	0.1	-
1892	442673.45	2249508.18	Картометрический метод	0.1	-
1893	442635.42	2249534.75	Картометрический метод	0.1	-
1894	442621.64	2249537.20	Картометрический метод	0.1	-
1895	442585.83	2249473.04	Картометрический метод	0.1	-
1891	442641.43	2249442.13	Картометрический метод	0.1	-
1896	445468.94	2249414.30	Картометрический метод	0.1	-
1897	445495.61	2249475.27	Картометрический метод	0.1	-
1898	445488.67	2249499.28	Картометрический метод	0.1	-
1899	445414.77	2249517.44	Картометрический метод	0.1	-
1900	445381.44	2249470.46	Картометрический метод	0.1	-
1896	445468.94	2249414.30	Картометрический метод	0.1	-
1901	443920.10	2249355.43	Картометрический метод	0.1	-
1902	443982.63	2249384.91	Картометрический метод	0.1	-
1903	443980.11	2249432.15	Картометрический метод	0.1	-
1904	443920.34	2249421.75	Картометрический метод	0.1	-
1905	443906.46	2249392.59	Картометрический метод	0.1	-
1901	443920.10	2249355.43	Картометрический метод	0.1	-
1906	445603.33	2248990.01	Картометрический метод	0.1	-
1907	445685.39	2249018.70	Картометрический метод	0.1	-
1908	445670.27	2249057.17	Картометрический метод	0.1	-
1909	445665.60	2249068.85	Картометрический метод	0.1	-
1910	445591.32	2249047.72	Картометрический метод	0.1	-
1906	445603.33	2248990.01	Картометрический метод	0.1	-

Сведения о местоположении границ объекта ⁵					
1. Система координат: МСК-63					
2. Сведения о характерных точках границ объекта					
Обозначение характерных точек границ	Координаты, м		Метод определения координат характерной точки ⁶	Средняя квадратическая погрешность положения характерной точки (Мт), м	Описание ⁷ обозначения точки (при наличии)
	Х	У			
1	2	3	4	5	6
1911	443512.08	2248965.55	Картометрический метод	0.1	-
1912	443591.03	2248966.33	Картометрический метод	0.1	-
1913	443596.15	2249040.16	Картометрический метод	0.1	-
1914	443510.97	2249037.05	Картометрический метод	0.1	-
1915	443507.86	2249020.48	Картометрический метод	0.1	-
1911	443512.08	2248965.55	Картометрический метод	0.1	-
1916	441321.16	2242332.86	Картометрический метод	0.1	-
1917	441366.28	2242338.50	Картометрический метод	0.1	-
1918	441340.86	2242341.12	Картометрический метод	0.1	-
1919	441330.38	2242341.18	Картометрический метод	0.1	-
1920	441323.25	2242337.31	Картометрический метод	0.1	-
1916	441321.16	2242332.86	Картометрический метод	0.1	-
1921	445672.29	2250392.31	Картометрический метод	0.1	-
1922	445690.07	2250444.10	Картометрический метод	0.1	-
1923	445597.28	2250492.54	Картометрический метод	0.1	-
1924	445575.06	2250435.33	Картометрический метод	0.1	-
1921	445672.29	2250392.31	Картометрический метод	0.1	-
1925	444303.46	2250356.26	Картометрический метод	0.1	-
1926	444355.16	2250385.28	Картометрический метод	0.1	-
1927	444326.59	2250434.32	Картометрический метод	0.1	-
1928	444274.66	2250400.41	Картометрический метод	0.1	-
1925	444303.46	2250356.26	Картометрический метод	0.1	-
1929	443690.35	2250052.18	Картометрический метод	0.1	-
1930	443724.86	2250084.54	Картометрический метод	0.1	-
1931	443702.08	2250113.18	Картометрический метод	0.1	-
1932	443661.44	2250083.11	Картометрический метод	0.1	-
1929	443690.35	2250052.18	Картометрический метод	0.1	-
1933	442976.01	2249152.91	Картометрический метод	0.1	-
1934	443037.73	2249158.03	Картометрический метод	0.1	-
1935	443040.40	2249212.07	Картометрический метод	0.1	-
1936	442975.01	2249211.18	Картометрический метод	0.1	-
1933	442976.01	2249152.91	Картометрический метод	0.1	-
1937	443442.22	2249126.94	Картометрический метод	0.1	-
1938	443443.37	2249143.03	Картометрический метод	0.1	-
1939	443442.34	2249143.10	Картометрический метод	0.1	-
1940	443441.08	2249127.03	Картометрический метод	0.1	-
1937	443442.22	2249126.94	Картометрический метод	0.1	-
1941	439164.41	2241554.51	Картометрический метод	0.1	-
1942	439293.33	2241707.42	Картометрический метод	0.1	-
1943	439216.88	2241771.88	Картометрический метод	0.1	-
1944	439087.95	2241618.97	Картометрический метод	0.1	-
1941	439164.41	2241554.51	Картометрический метод	0.1	-
1945	438792.57	2232728.18	Картометрический метод	0.1	-
1946	438835.01	2232770.60	Картометрический метод	0.1	-
1947	438792.59	2232813.03	Картометрический метод	0.1	-
1948	438750.16	2232770.61	Картометрический метод	0.1	-
1945	438792.57	2232728.18	Картометрический метод	0.1	-
1949	439229.30	2232480.86	Картометрический метод	0.1	-
1950	439288.68	2232489.43	Картометрический метод	0.1	-
1951	439280.12	2232548.80	Картометрический метод	0.1	-
1952	439220.74	2232540.25	Картометрический метод	0.1	-
1949	439229.30	2232480.86	Картометрический метод	0.1	-
1953	438961.56	2230677.13	Картометрический метод	0.1	-
1954	438970.21	2230719.76	Картометрический метод	0.1	-
1955	438960.41	2230721.76	Картометрический метод	0.1	-
1956	438951.76	2230679.12	Картометрический метод	0.1	-
1953	438961.56	2230677.13	Картометрический метод	0.1	-
1957	438214.87	2229888.70	Картометрический метод	0.1	-
1958	438244.96	2229940.62	Картометрический метод	0.1	-
1959	438193.04	2229970.70	Картометрический метод	0.1	-
1960	438162.95	2229918.79	Картометрический метод	0.1	-
1957	438214.87	2229888.70	Картометрический метод	0.1	-
1961	438557.45	2242464.90	Картометрический метод	0.1	-
1962	438544.34	2242472.03	Картометрический метод	0.1	-
1963	438537.83	2242466.55	Картометрический метод	0.1	-
1961	438557.45	2242464.90	Картометрический метод	0.1	-
1964	438923.61	2242413.92	Картометрический метод	0.1	-

Сведения о местоположении границ объекта ⁵					
1. Система координат: МСК-63					
2. Сведения о характерных точках границ объекта					
Обозначение характерных точек границ	Координаты, м		Метод определения координат характерной точки ⁶	Средняя квадрати- ческая погрешность положения характерной точки (Мт), м	Описание ⁷ обозначения точки на местности (при наличии)
	X	Y			
1	2	3	4	5	6
1965	438902.09	2242452.94	Картометрический метод	0.1	-
1966	438842.99	2242429.08	Картометрический метод	0.1	-
1964	438923.61	2242413.92	Картометрический метод	0.1	-

Раздел 3

Сведения о местоположении изменённых (уточнённых) границ объекта⁸

1. Система координат _____ –

2. Сведения о характерных точках границ объекта

Обозначение характерных точек границ	Существующие координаты, м		Изменённые (уточнённые) координаты, м		Метод определения координат характерной точки	Средняя квадратическая погрешность положения характерной точки (Mt), м	Описание обозначения точки на местности (при наличии)
	X	Y	X	Y			
1	2	3	4	5	6	7	8
–							
					-	-	-

3. Сведения о характерных точках части (частей) границы объекта

Обозначение характерных точек границ	Существующие координаты, м		Изменённые (уточнённые) координаты, м		Метод определения координат характерной точки	Средняя квадратическая погрешность положения характерной точки (Mt), м	Описание обозначения точки на местности (при наличии)
	X	Y	X	Y			
1	2	3	4	5	6	7	8
Часть № -							
					-	-	-

Раздел 4

План границ объекта⁹



Масштаб: в 1 см - 2001 м

Территориальная зона П2

Используемые условные знаки и обозначения:



Граница сельского (городского) поселения



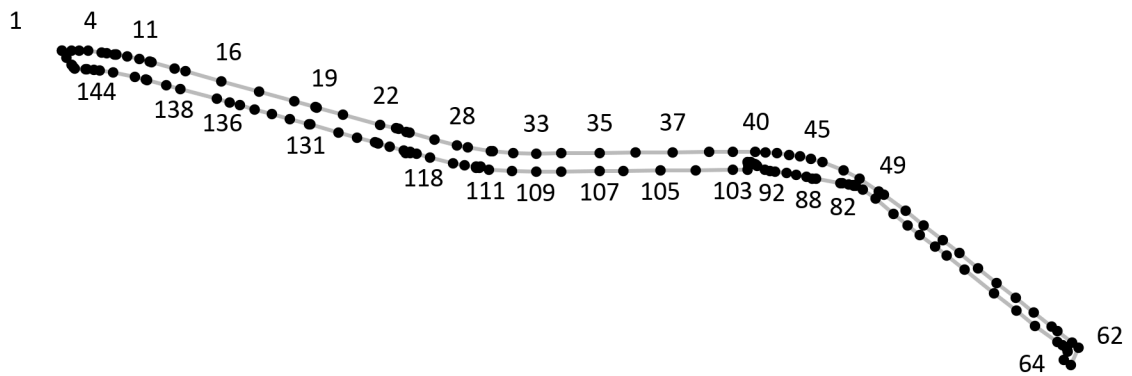
Граница территориальной зоны

Подпись _____ Дата « ___ » _____ 20__ г.

Место для оттиска печати лица, составившего описание местоположения границ объекта

Раздел 4

План границ объекта⁹



Масштаб: в 1 см - 260 м

Территориальная зона П2, часть 1

Используемые условные знаки и обозначения:



Граница территориальной зоны



Поворотная точка

13

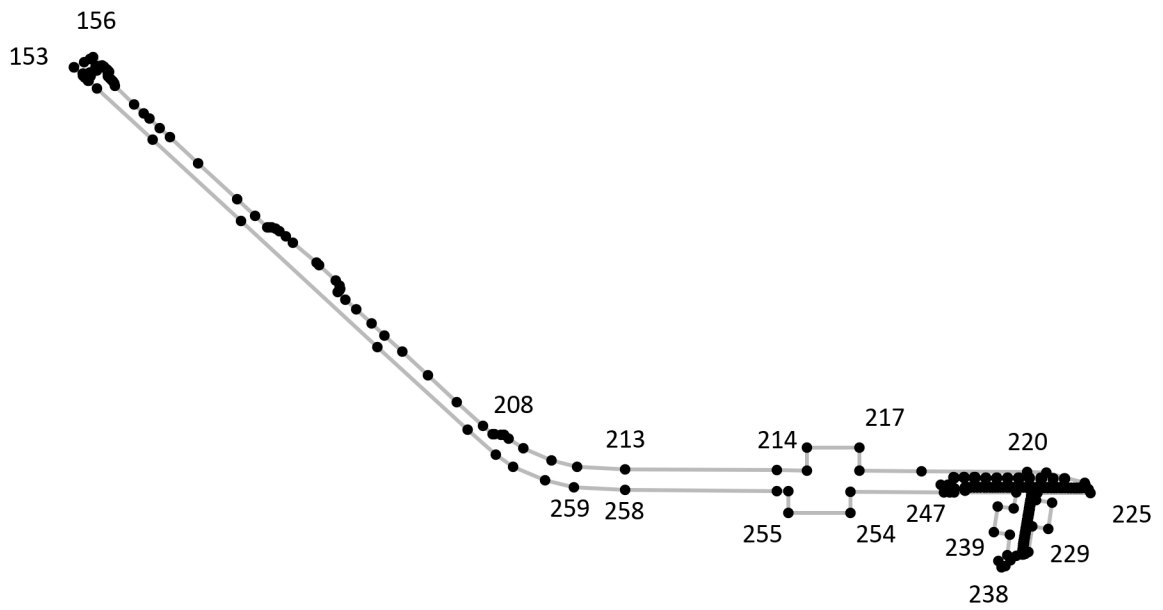
Подпись точки

Подпись _____ Дата « ___ » _____ 20__ г.

Место для оттиска печати лица, составившего описание местоположения границ объекта

Раздел 4

План границ объекта⁹



Масштаб: в 1 см - 230 м

Территориальная зона П2, часть 2

Используемые условные знаки и обозначения:



Граница территориальной зоны



Поворотная точка

13

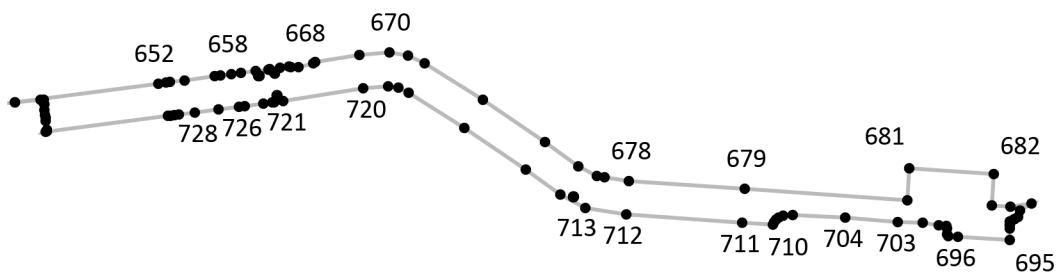
Подпись точки

Подпись _____ Дата « ___ » _____ 20__ г.

Место для оттиска печати лица, составившего описание местоположения границ объекта

Раздел 4

План границ объекта⁹



Масштаб: в 1 см - 142 м

Территориальная зона П2, часть 3

Используемые условные знаки и обозначения:



Граница территориальной зоны



Поворотная точка

13

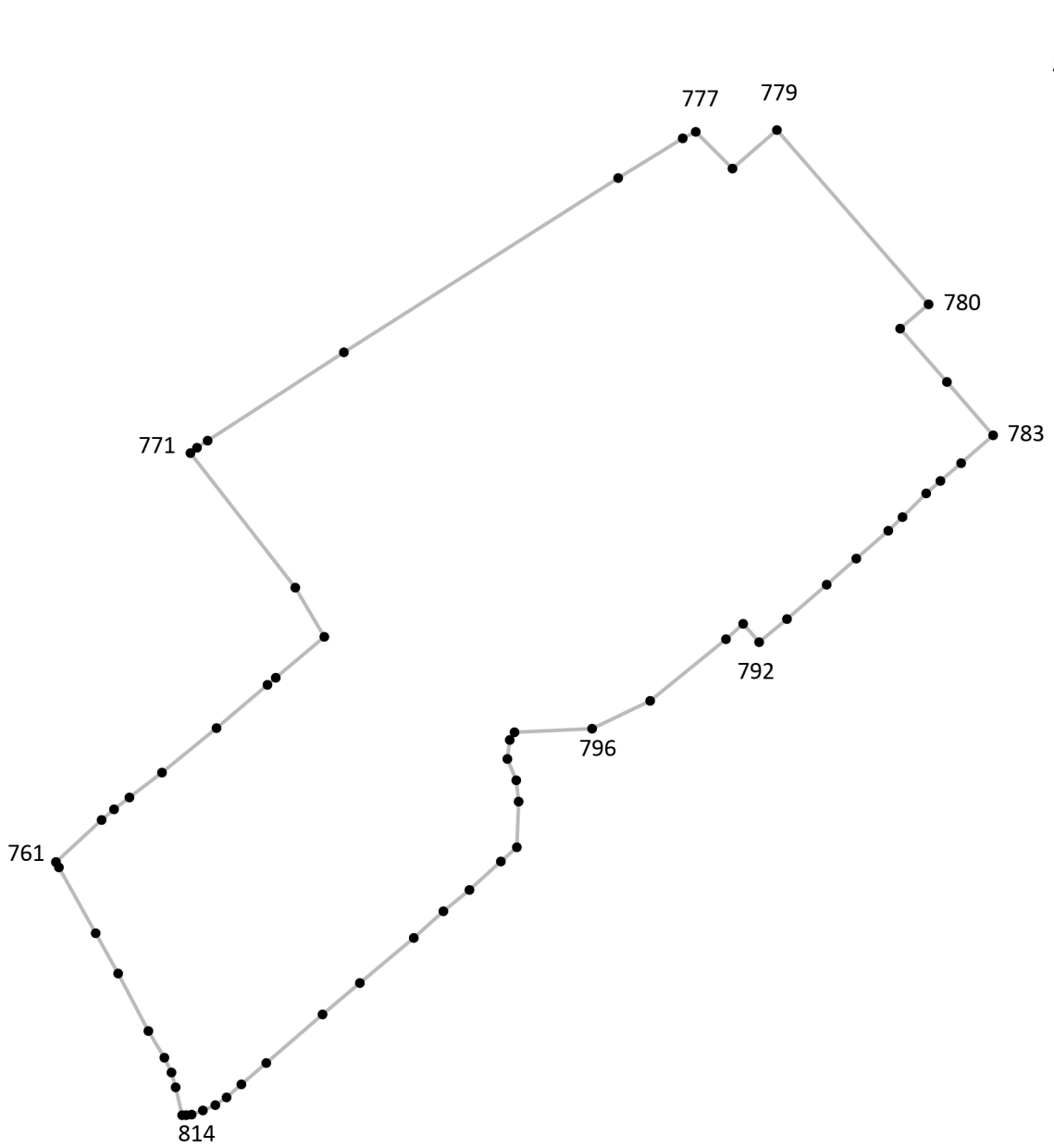
Подпись точки

Подпись _____ Дата « ___ » _____ 20__ г.

Место для оттиска печати лица, составившего описание местоположения границ объекта

Раздел 4

План границ объекта⁹



Масштаб: в 1 см - 51 м

Территориальная зона П2, часть 4

Используемые условные знаки и обозначения:



Граница территориальной зоны



Поворотная точка

13

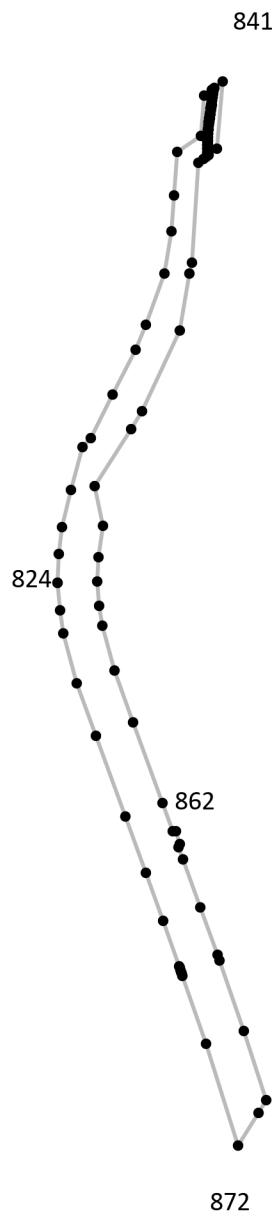
Подпись точки

Подпись _____ Дата « ___ » _____ 20__ г.

Место для оттиска печати лица, составившего описание местоположения границ объекта

Раздел 4

План границ объекта⁹



Масштаб: в 1 см - 120 м

Территориальная зона П2, часть 5

Используемые условные знаки и обозначения:



Граница территориальной зоны



Поворотная точка

13

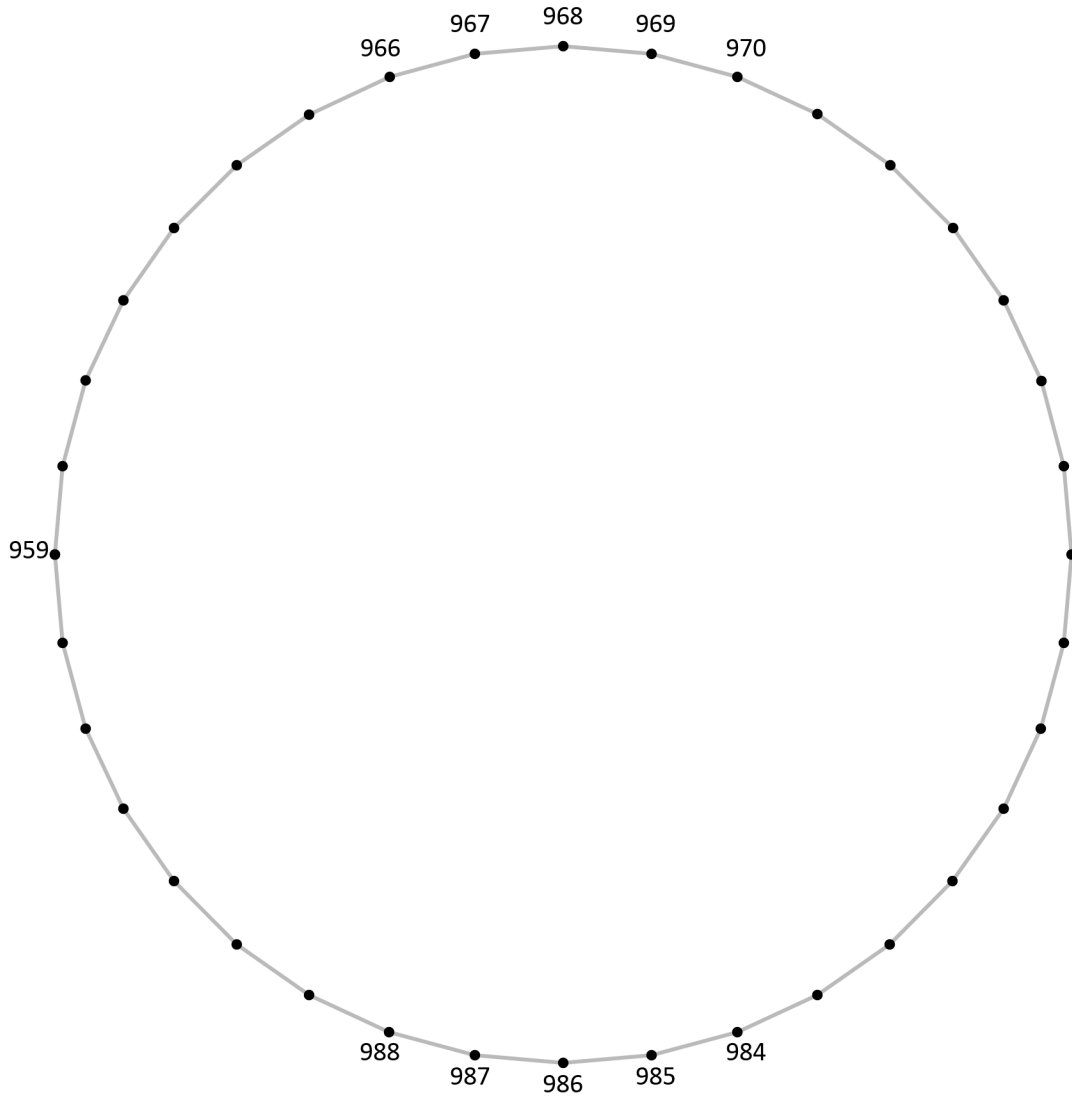
Подпись точки

Подпись _____ Дата « ___ » _____ 20__ г.

Место для оттиска печати лица, составившего описание местоположения границ объекта

Раздел 4

План границ объекта⁹



Масштаб: в 1 см - 5.0 м

Территориальная зона П2, часть 6

Используемые условные знаки и обозначения:



Граница территориальной зоны



Поворотная точка

13

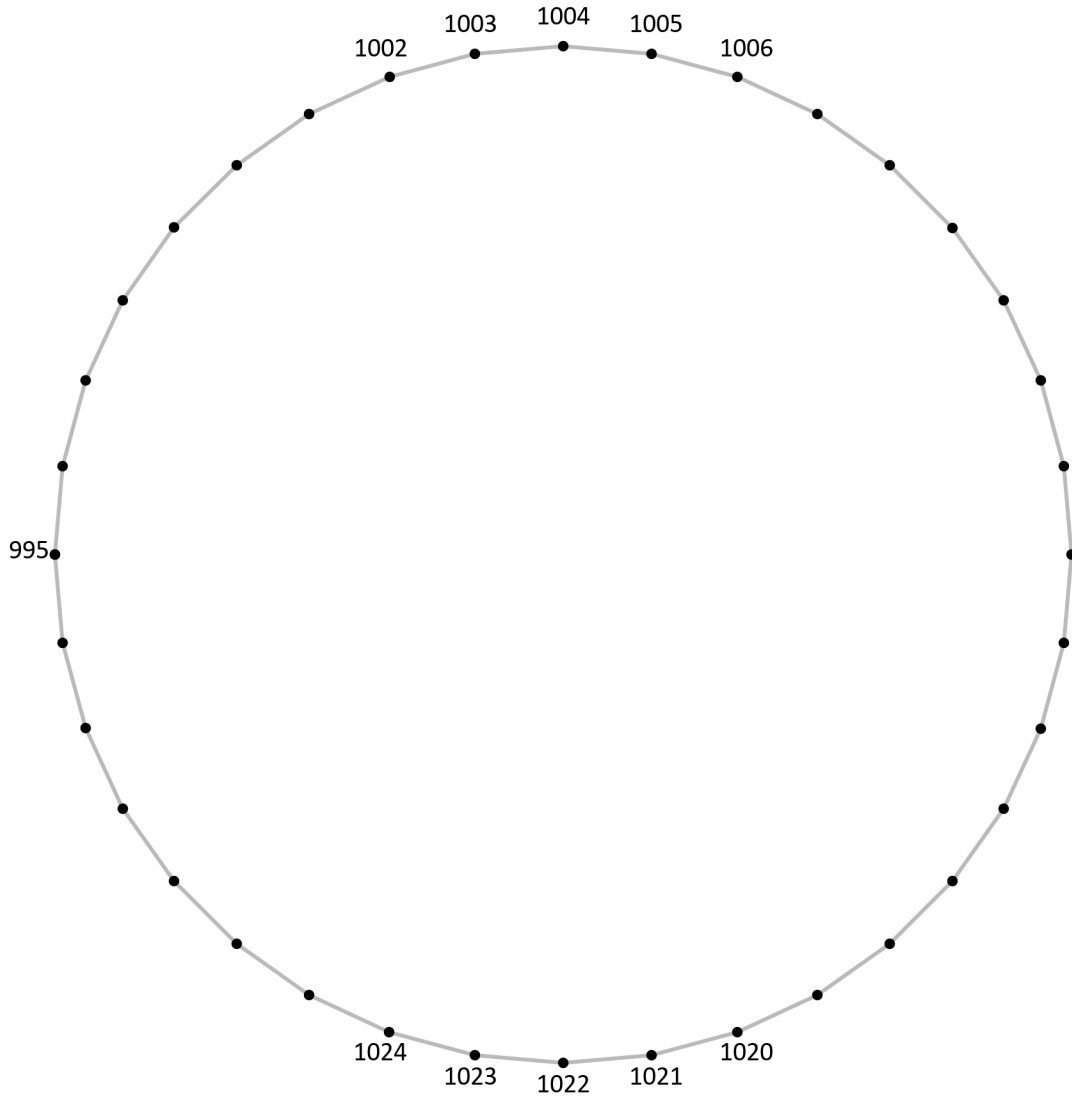
Подпись точки

Подпись _____ Дата « ___ » _____ 20__ г.

Место для оттиска печати лица, составившего описание местоположения границ объекта

Раздел 4

План границ объекта⁹



Масштаб: в 1 см - 5.0 м

Территориальная зона П2, часть 7

Используемые условные знаки и обозначения:



Граница территориальной зоны



Поворотная точка

13

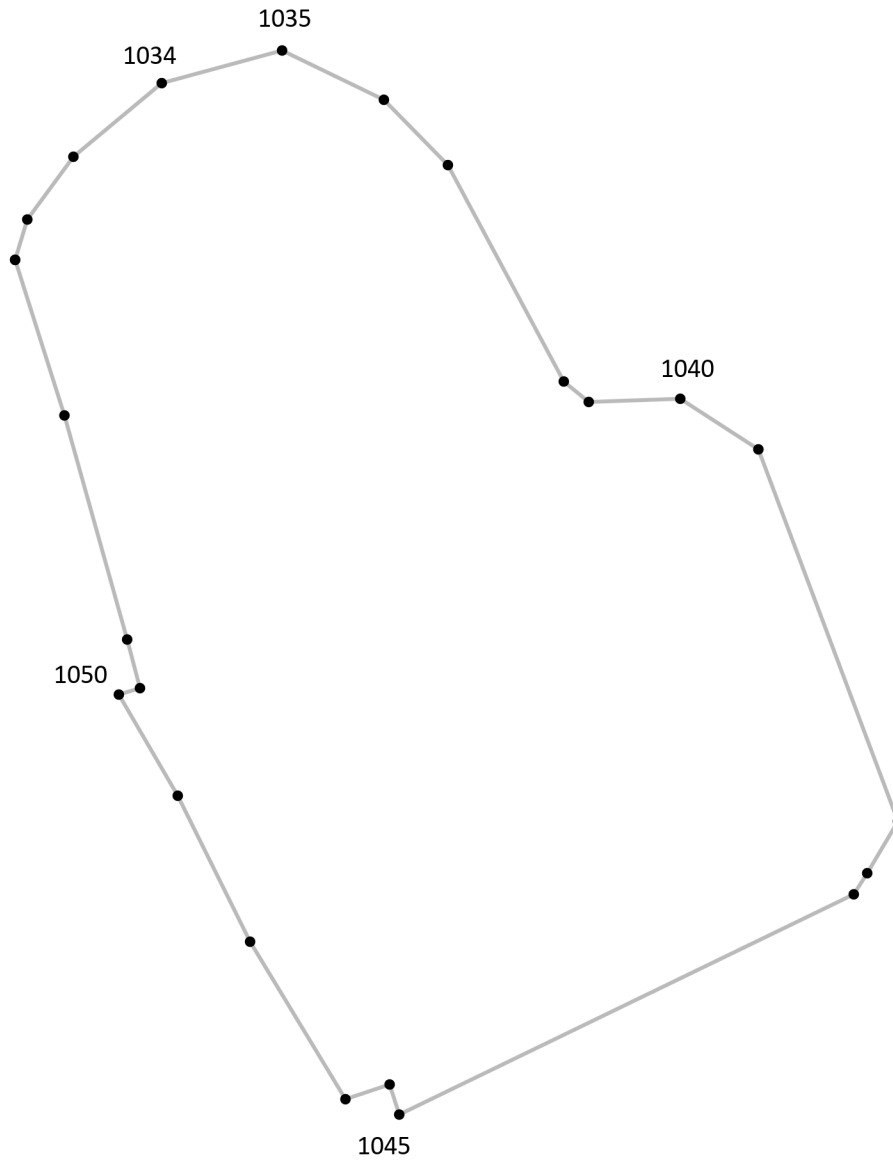
Подпись точки

Подпись _____ Дата « ___ » _____ 20__ г.

Место для оттиска печати лица, составившего описание местоположения границ объекта

Раздел 4

План границ объекта⁹



Масштаб: в 1 см - 9.5 м

Территориальная зона П2, часть 8

Используемые условные знаки и обозначения:



Граница территориальной зоны



Поворотная точка

13

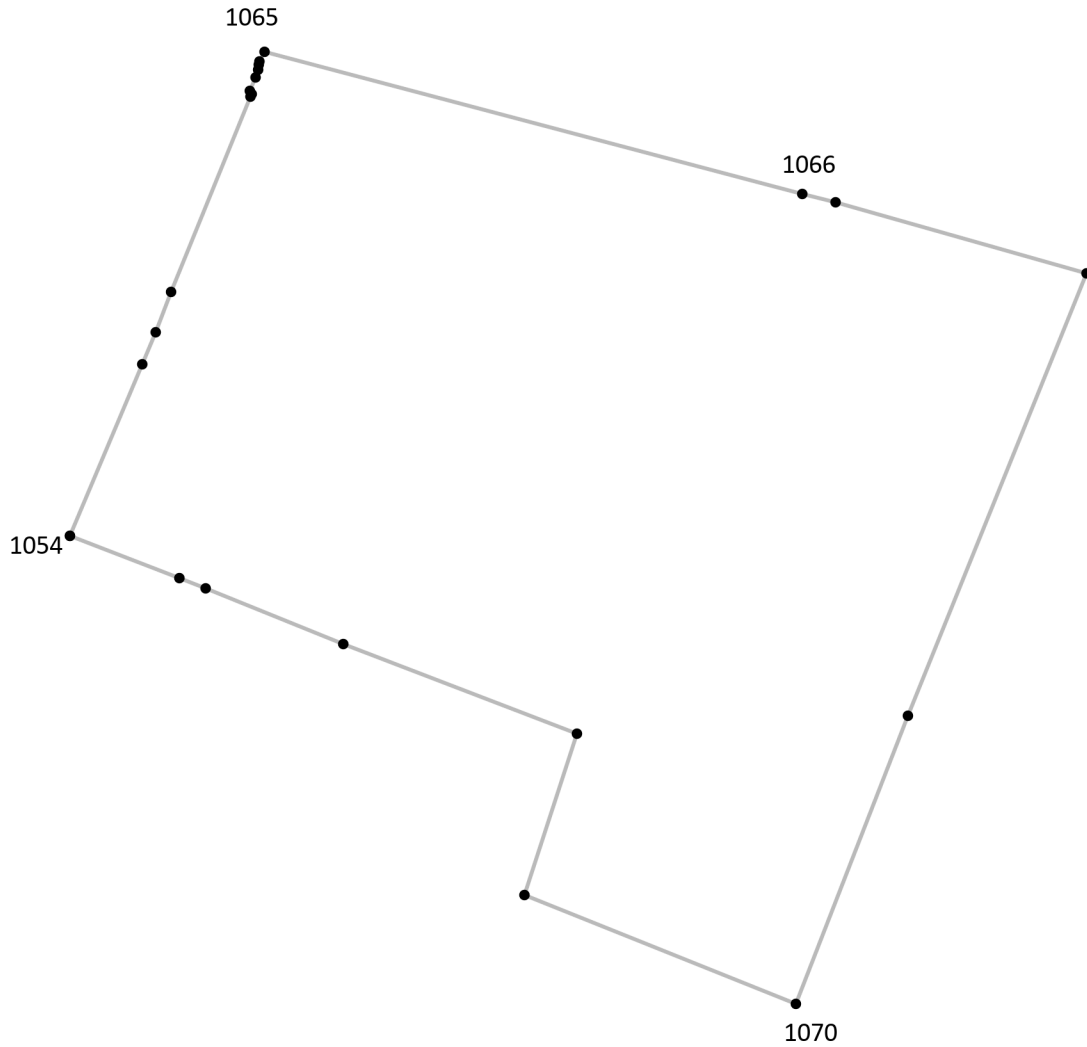
Подпись точки

Подпись _____ Дата «__» _____ 20__ г.

Место для оттиска печати лица, составившего описание местоположения границ объекта

Раздел 4

План границ объекта⁹



Масштаб: в 1 см - 16 м

Территориальная зона П2, часть 9

Используемые условные знаки и обозначения:



Граница территориальной зоны



Поворотная точка

13

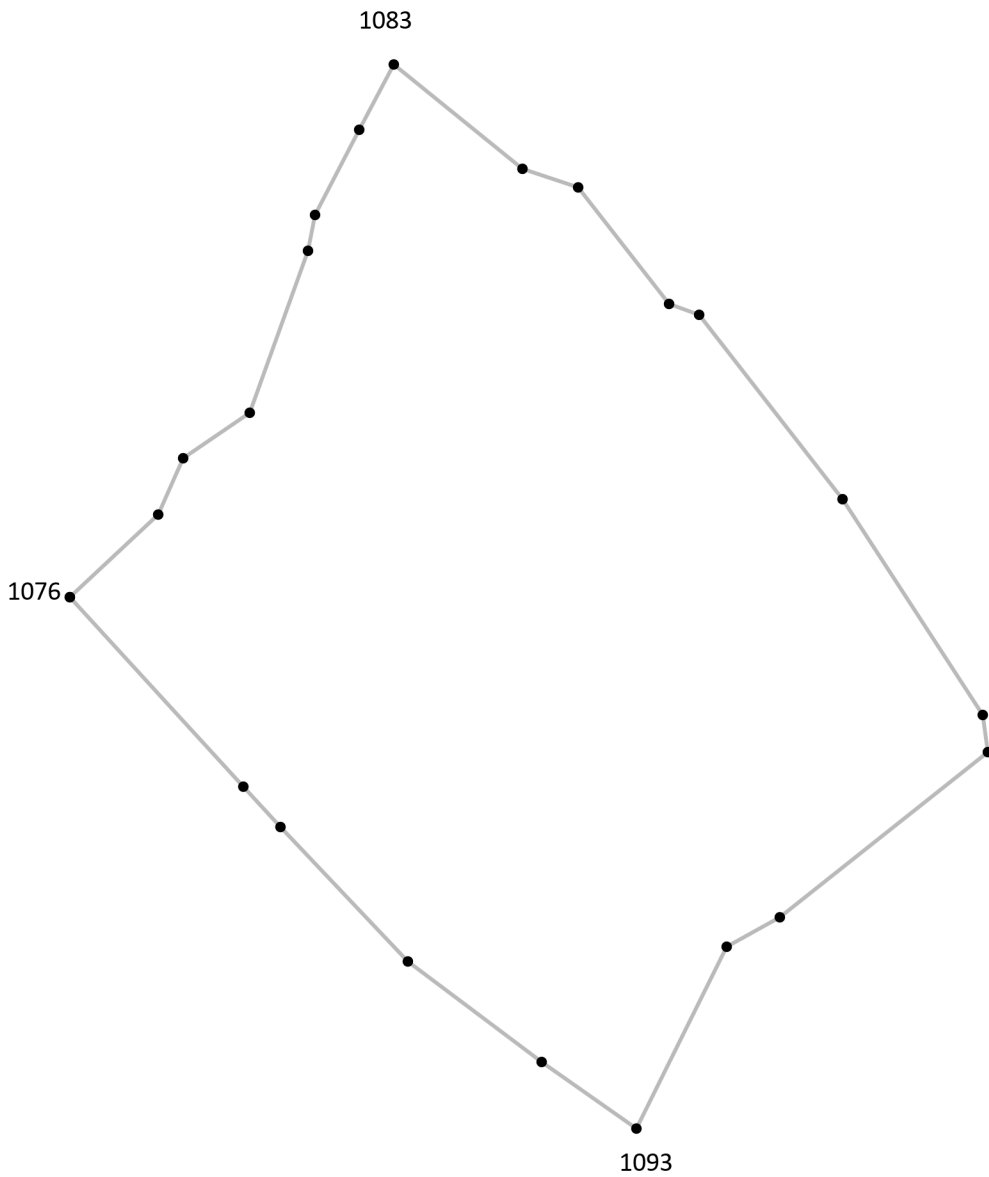
Подпись точки

Подпись _____ Дата «__» _____ 20__ г.

Место для оттиска печати лица, составившего описание местоположения границ объекта

Раздел 4

План границ объекта⁹



Масштаб: в 1 см - 7.2 м

Территориальная зона П2, часть 10

Используемые условные знаки и обозначения:



Граница территориальной зоны



Поворотная точка

13

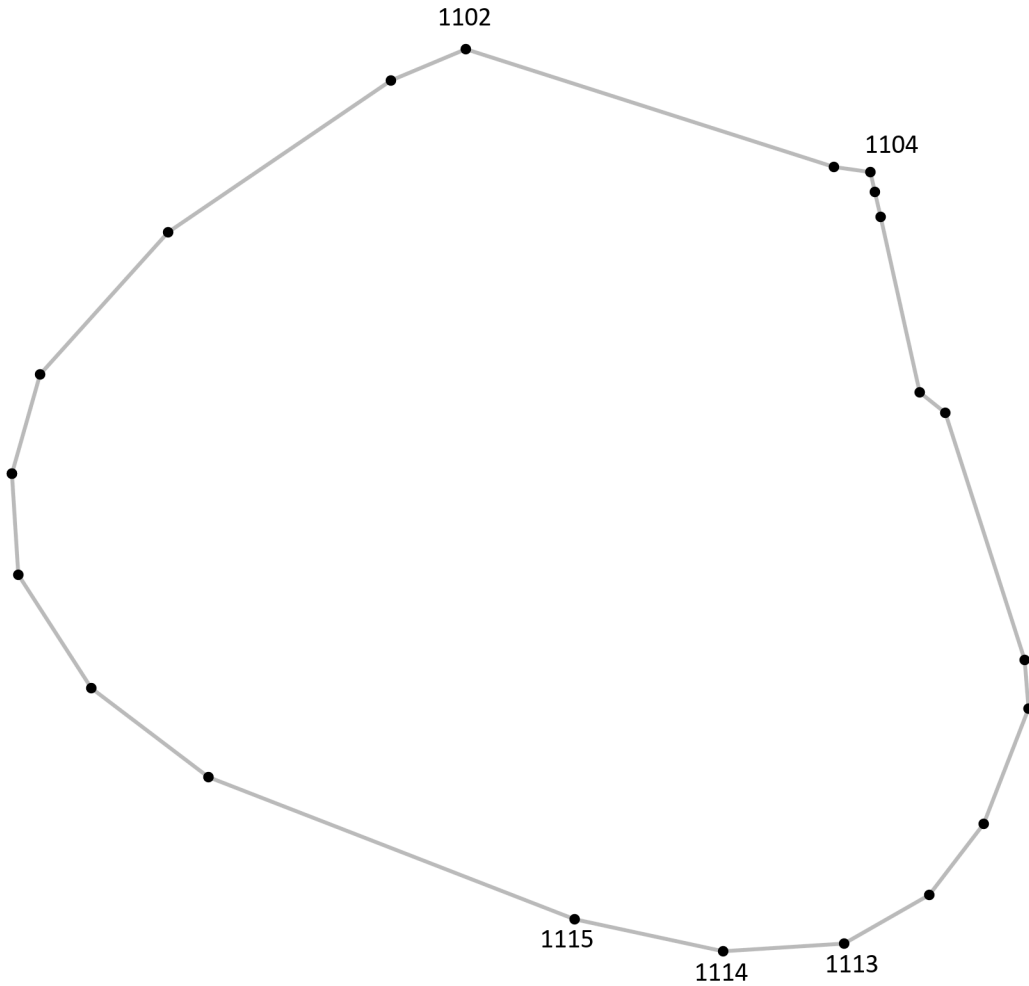
Подпись точки

Подпись _____ Дата «__» _____ 20__ г.

Место для оттиска печати лица, составившего описание местоположения границ объекта

Раздел 4

План границ объекта⁹



Масштаб: в 1 см - 7.9 м

Территориальная зона П2, часть 11

Используемые условные знаки и обозначения:



Граница территориальной зоны



Поворотная точка

13

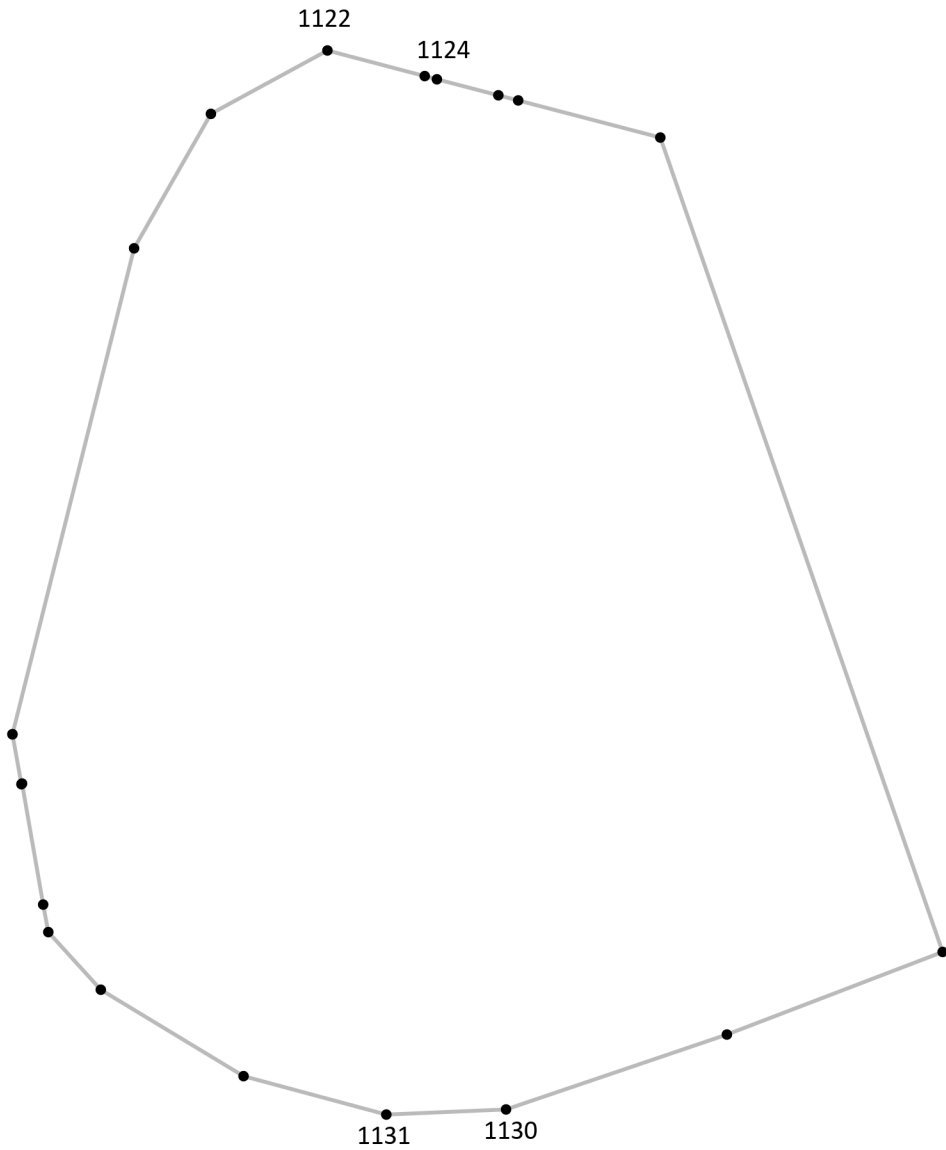
Подпись точки

Подпись _____ Дата « ___ » _____ 20 ___ г.

Место для оттиска печати лица, составившего описание местоположения границ объекта

Раздел 4

План границ объекта⁹



Масштаб: в 1 см - 4.8 м

Территориальная зона П2, часть 12

Используемые условные знаки и обозначения:



Граница территориальной зоны



Поворотная точка

13

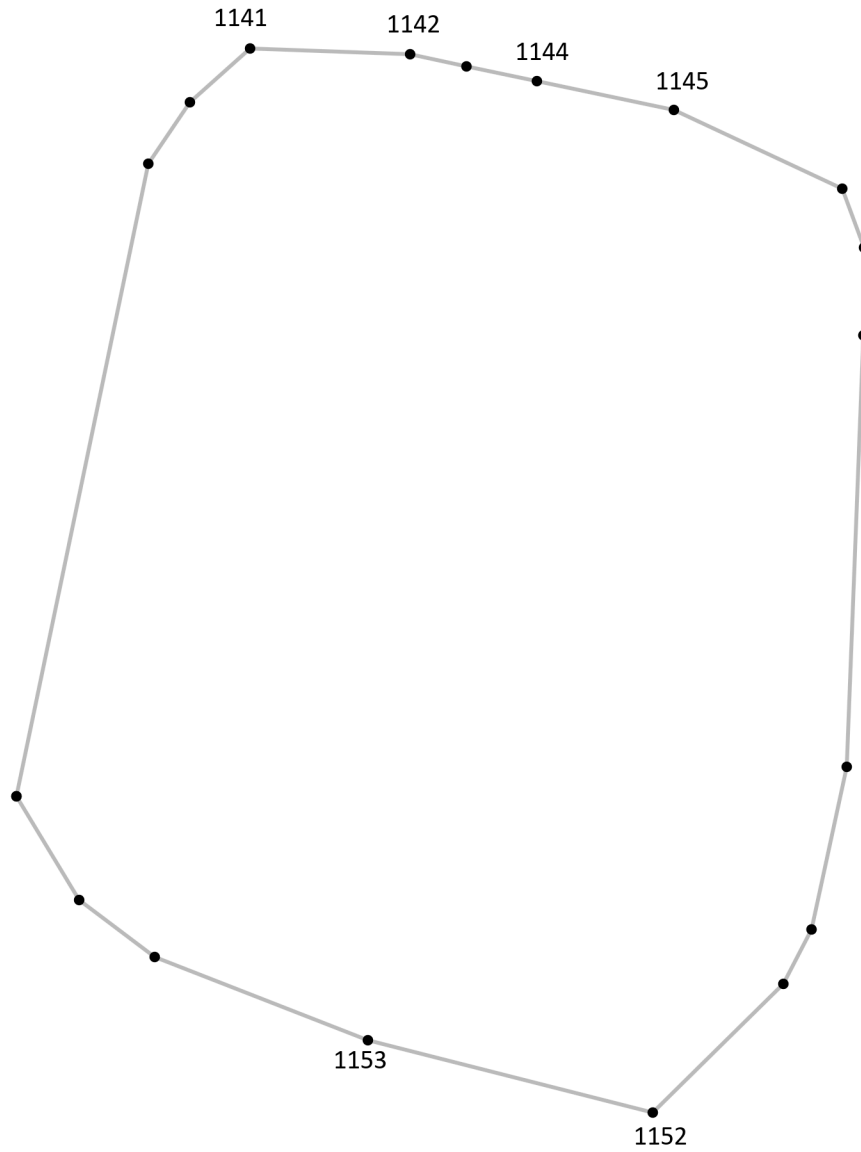
Подпись точки

Подпись _____ Дата «__» _____ 20__ г.

Место для оттиска печати лица, составившего описание местоположения границ объекта

Раздел 4

План границ объекта⁹



Масштаб: в 1 см - 6.4 м

Территориальная зона П2, часть 13

Используемые условные знаки и обозначения:



Граница территориальной зоны



Поворотная точка

13

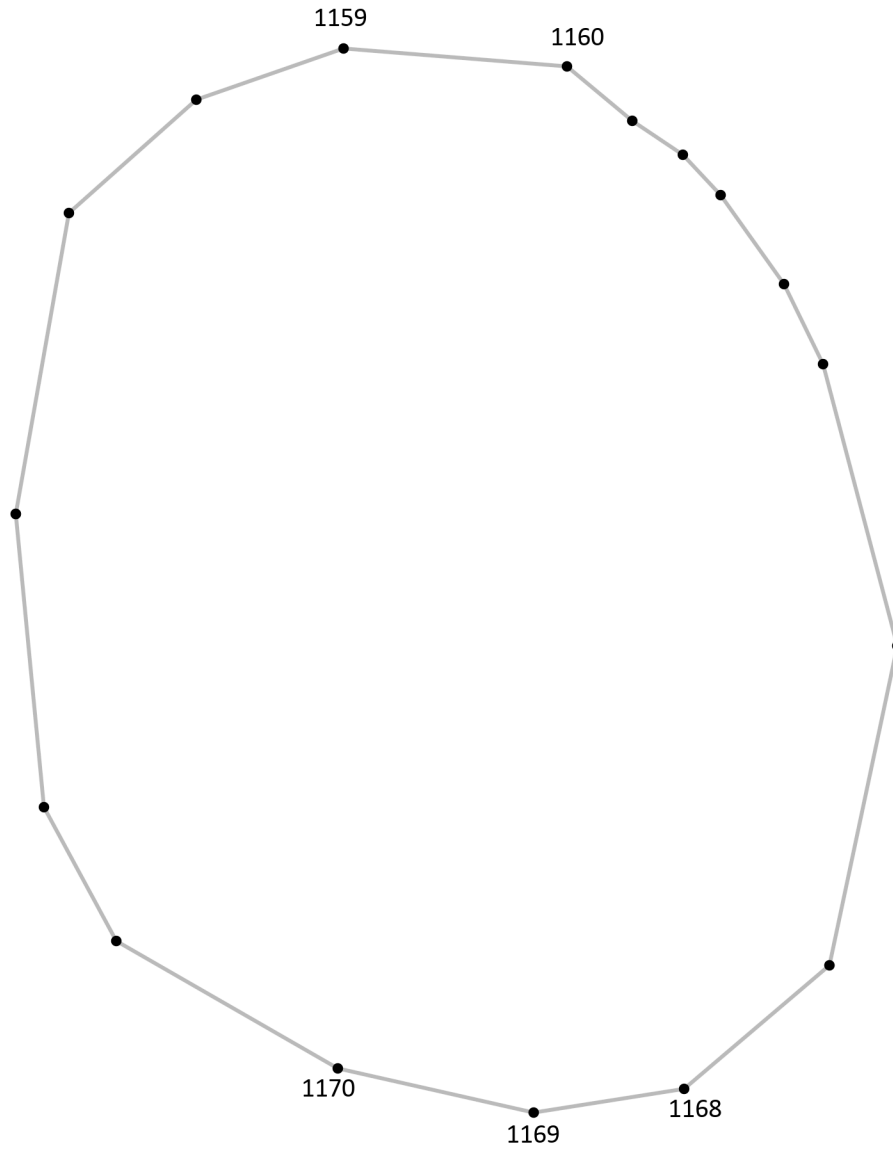
Подпись точки

Подпись _____ Дата « ___ » _____ 20 ___ г.

Место для оттиска печати лица, составившего описание местоположения границ объекта

Раздел 4

План границ объекта⁹



Масштаб: в 1 см - 5.0 м

Территориальная зона П2, часть 14

Используемые условные знаки и обозначения:



Граница территориальной зоны



Поворотная точка

13

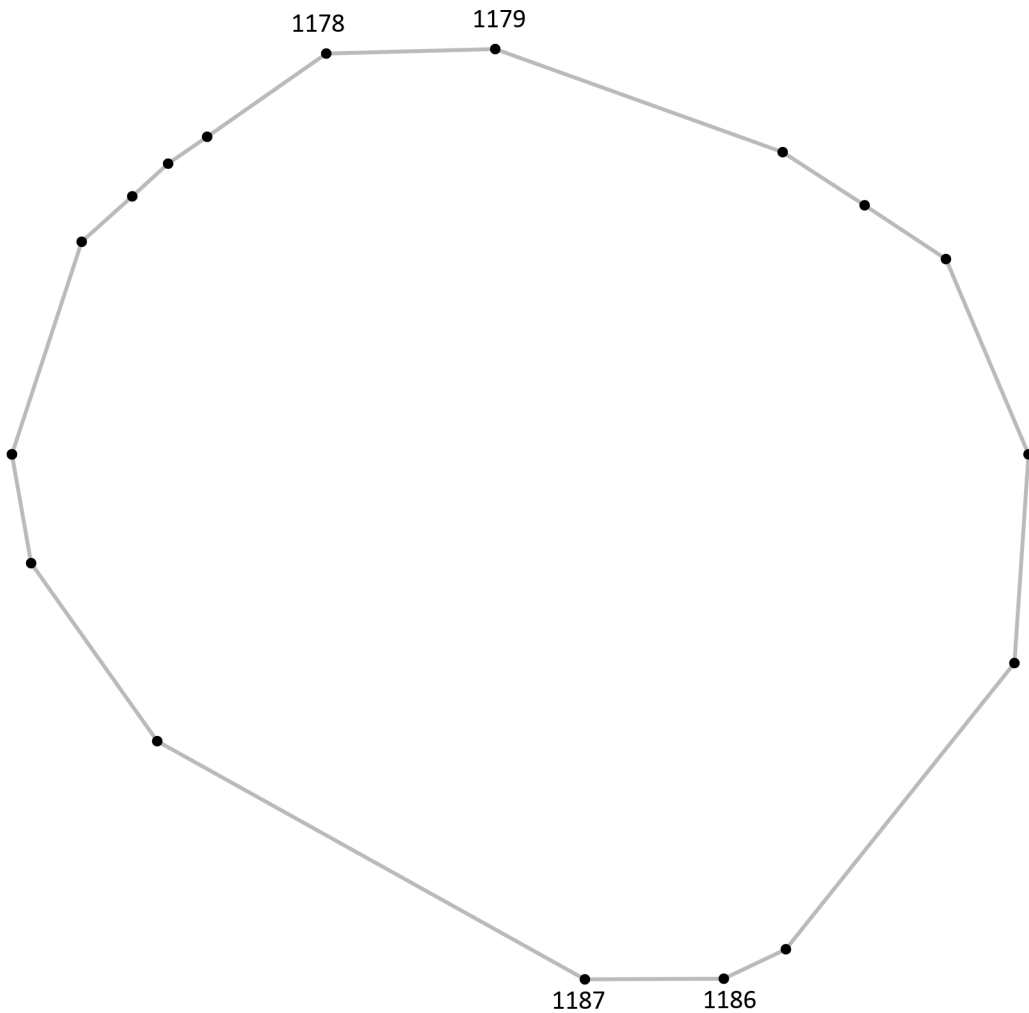
Подпись точки

Подпись _____ Дата « ___ » _____ 20__ г.

Место для оттиска печати лица, составившего описание местоположения границ объекта

Раздел 4

План границ объекта⁹



Масштаб: в 1 см - 4.8 м

Территориальная зона П2, часть 15

Используемые условные знаки и обозначения:



Граница территориальной зоны



Поворотная точка

13

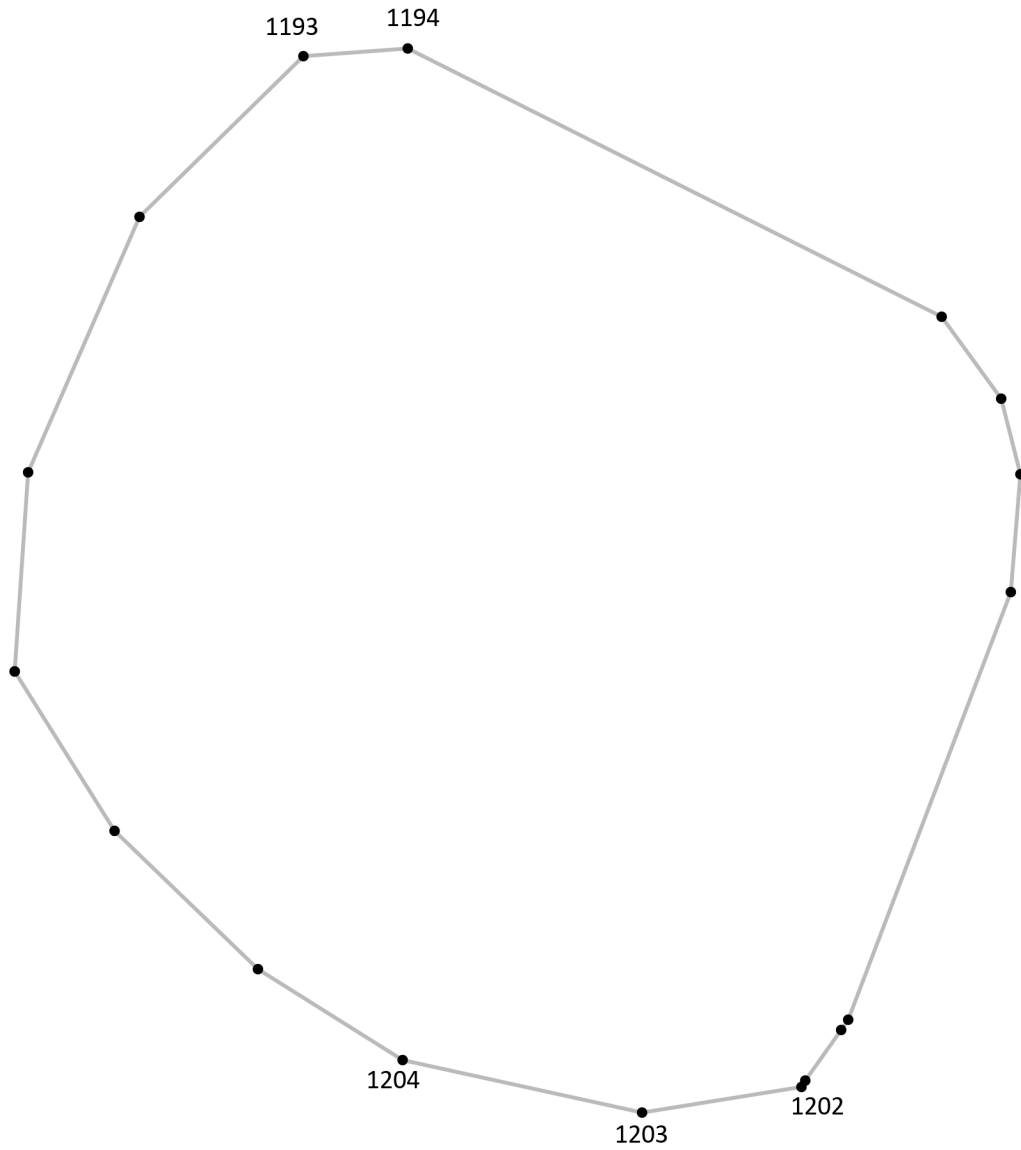
Подпись точки

Подпись _____ Дата «__» _____ 20__ г.

Место для оттиска печати лица, составившего описание местоположения границ объекта

Раздел 4

План границ объекта⁹



Масштаб: в 1 см - 4.9 м

Территориальная зона П2, часть 16

Используемые условные знаки и обозначения:



Граница территориальной зоны



Поворотная точка

13

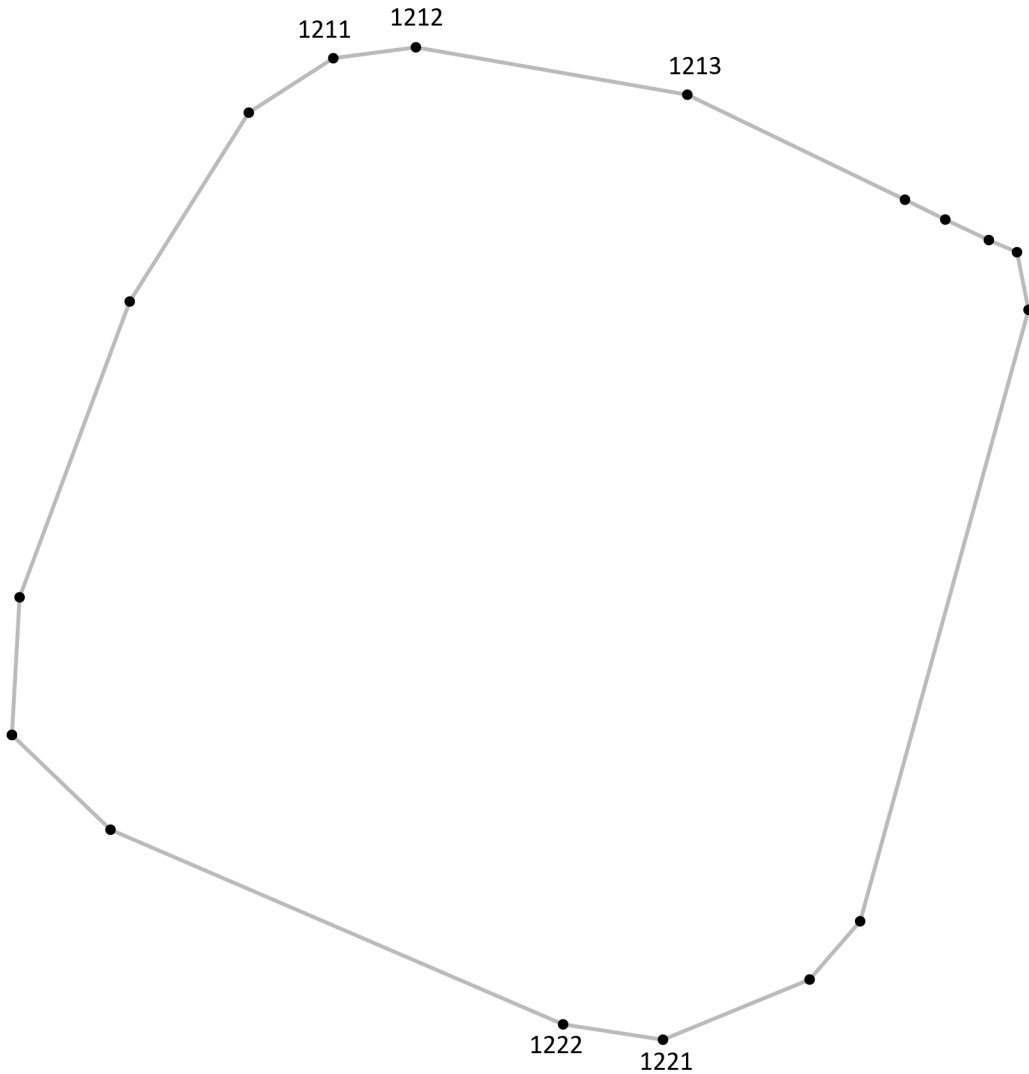
Подпись точки

Подпись _____ Дата « ___ » _____ 20__ г.

Место для оттиска печати лица, составившего описание местоположения границ объекта

Раздел 4

План границ объекта⁹



Масштаб: в 1 см - 5.0 м

Территориальная зона П2, часть 17

Используемые условные знаки и обозначения:



Граница территориальной зоны



Поворотная точка

13

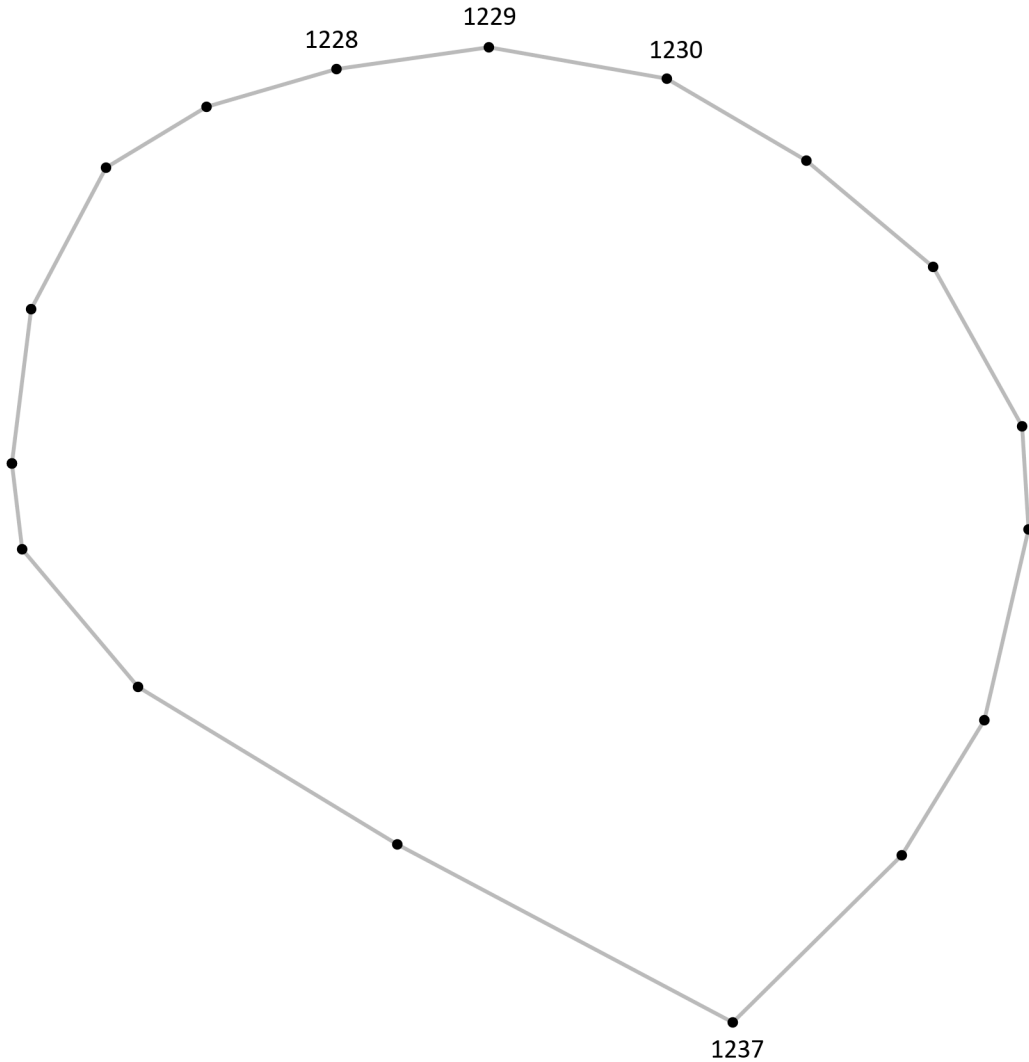
Подпись точки

Подпись _____ Дата «__» _____ 20__ г.

Место для оттиска печати лица, составившего описание местоположения границ объекта

Раздел 4

План границ объекта⁹



Масштаб: в 1 см - 3.6 м

Территориальная зона П2, часть 18

Используемые условные знаки и обозначения:



Граница территориальной зоны



Поворотная точка

13

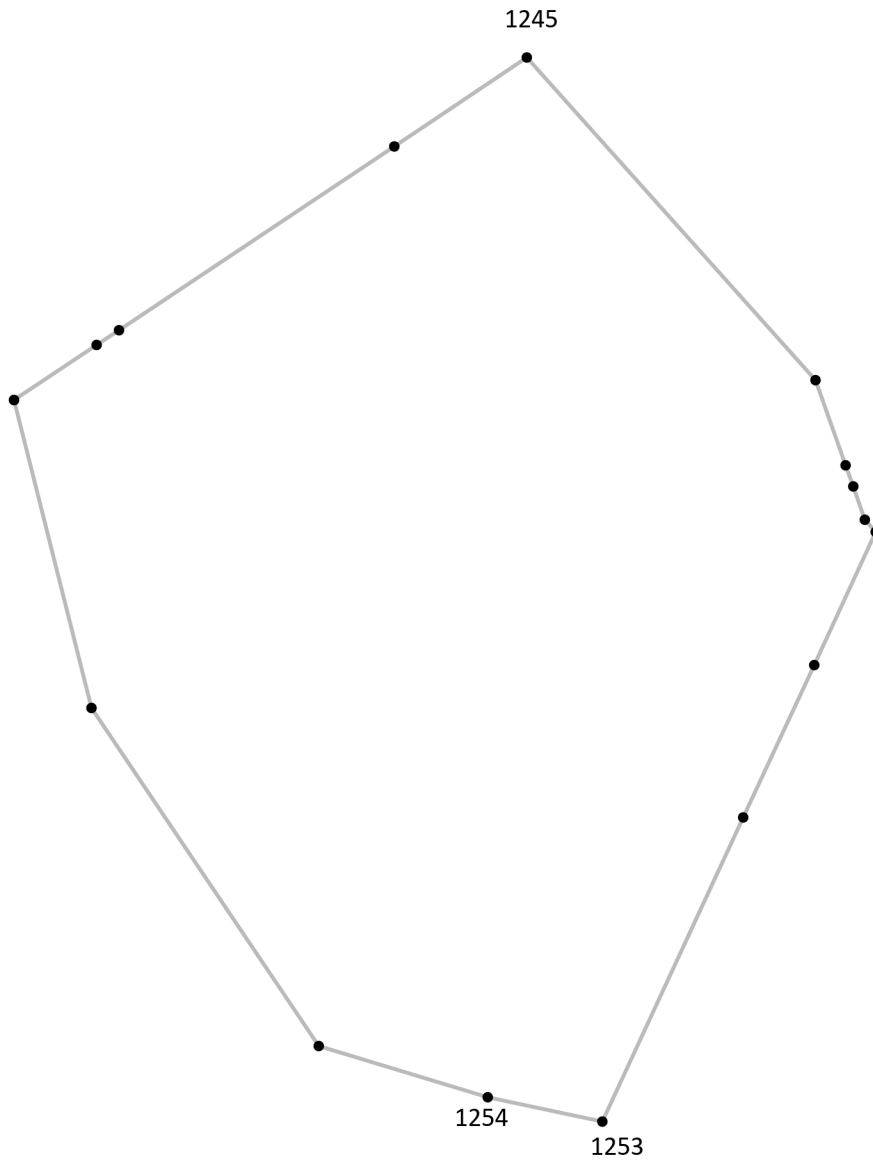
Подпись точки

Подпись _____ Дата « ___ » _____ 20 ___ г.

Место для оттиска печати лица, составившего описание местоположения границ объекта

Раздел 4

План границ объекта⁹



Масштаб: в 1 см - 15 м

Территориальная зона П2, часть 19

Используемые условные знаки и обозначения:



Граница территориальной зоны



Поворотная точка

13

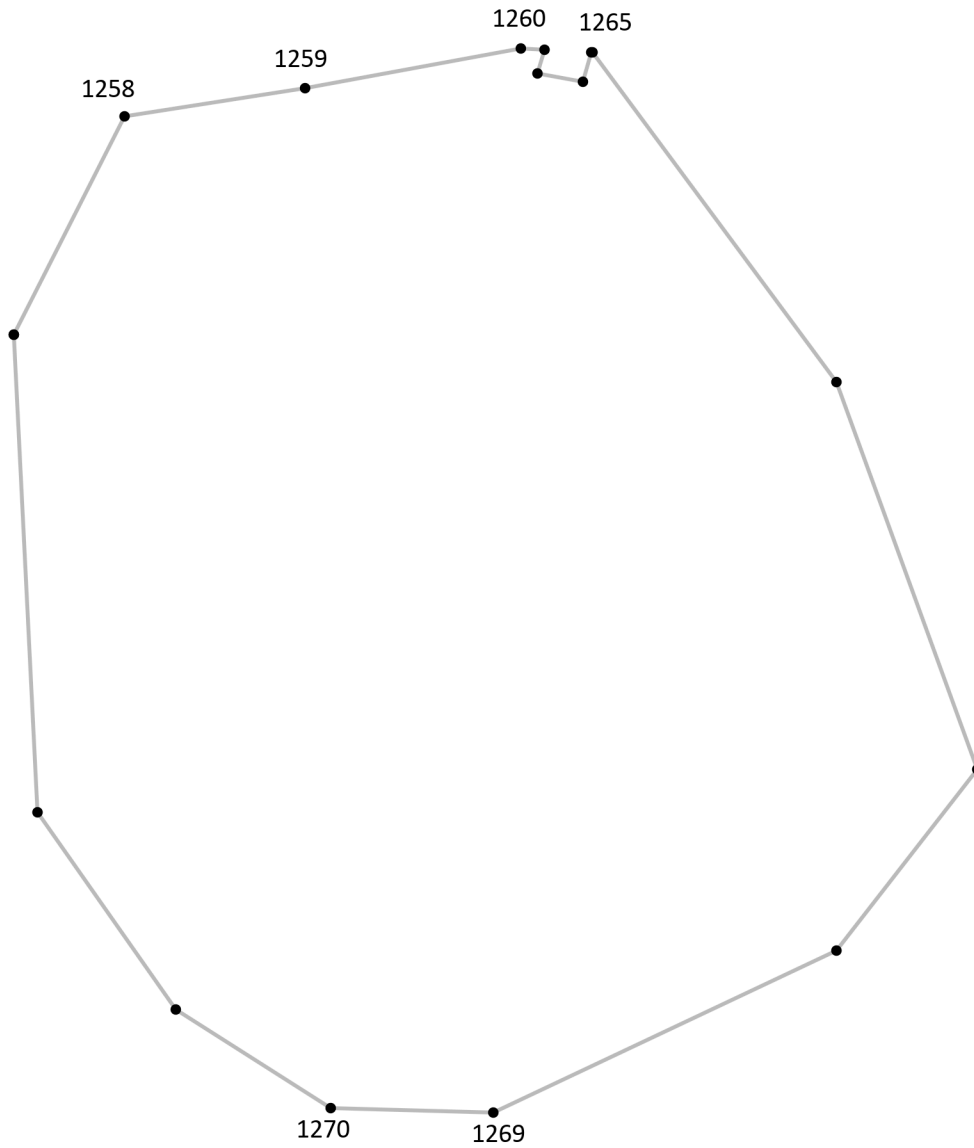
Подпись точки

Подпись _____ Дата « ___ » _____ 20__ г.

Место для оттиска печати лица, составившего описание местоположения границ объекта

Раздел 4

План границ объекта⁹



Масштаб: в 1 см - 6.6 м

Территориальная зона П2, часть 20

Используемые условные знаки и обозначения:



Граница территориальной зоны



Поворотная точка

13

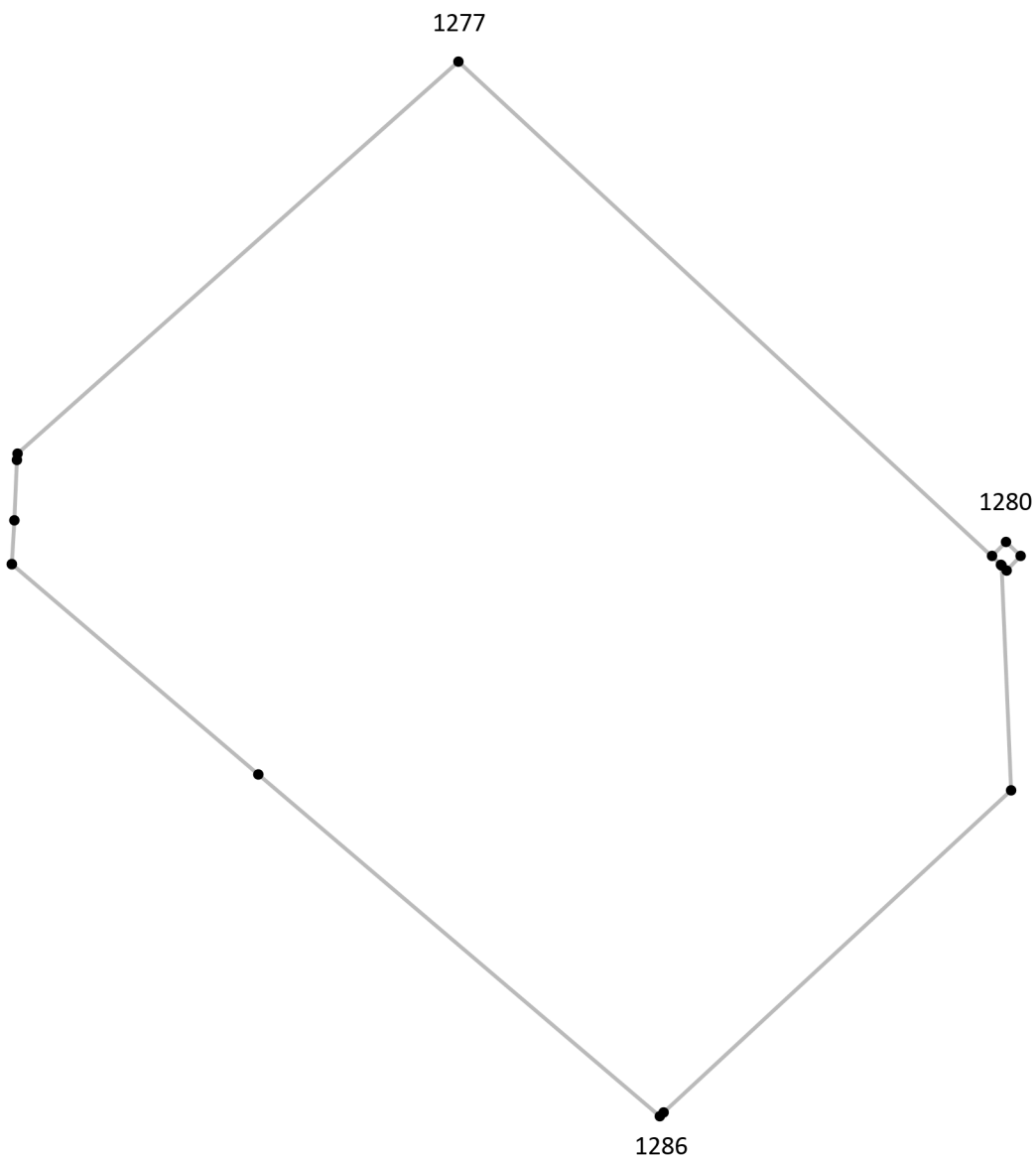
Подпись точки

Подпись _____ Дата « ___ » _____ 20 ___ г.

Место для оттиска печати лица, составившего описание местоположения границ объекта

Раздел 4

План границ объекта⁹



Масштаб: в 1 см - 7.4 м

Территориальная зона П2, часть 21

Используемые условные знаки и обозначения:



Граница территориальной зоны



Поворотная точка

13

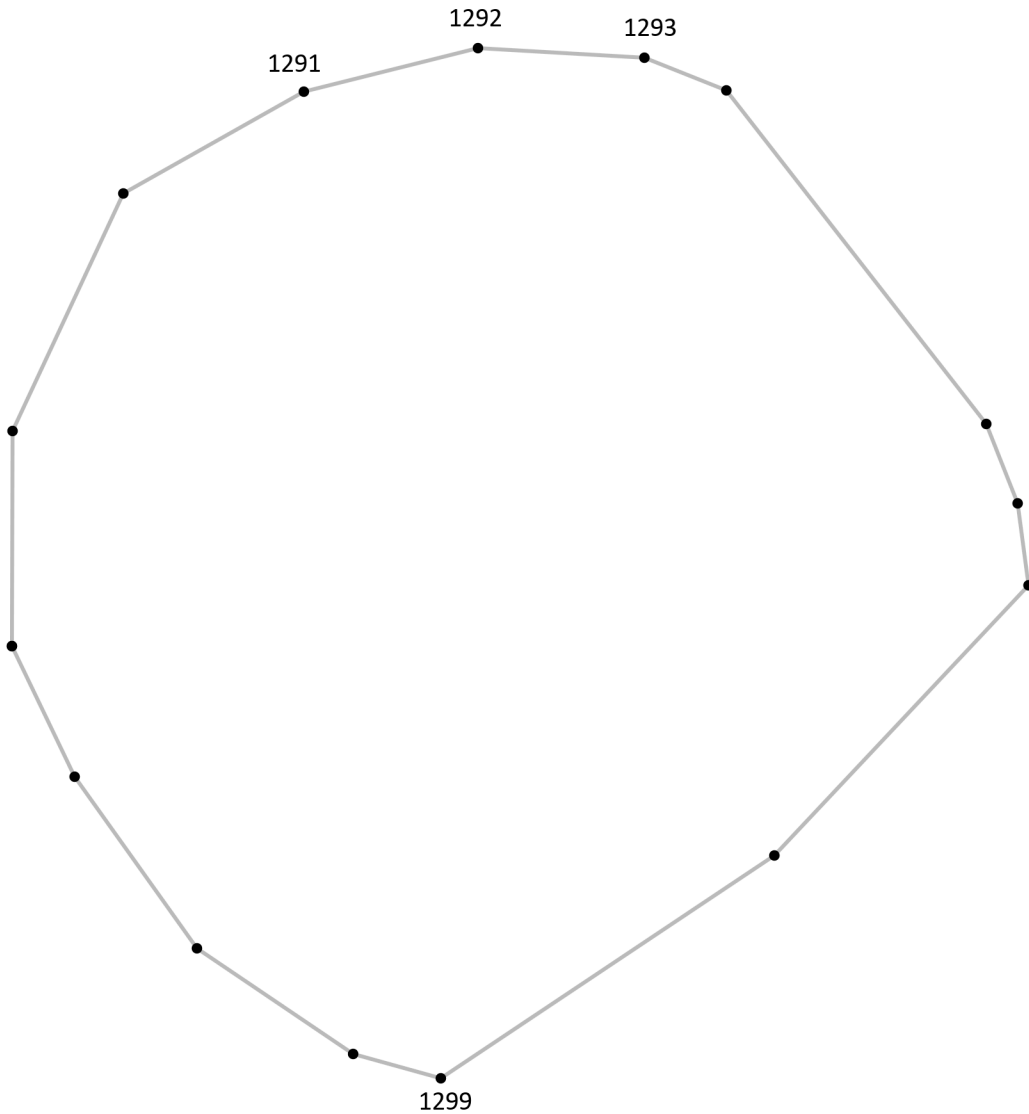
Подпись точки

Подпись _____ Дата « ___ » _____ 20__ г.

Место для оттиска печати лица, составившего описание местоположения границ объекта

Раздел 4

План границ объекта⁹



Масштаб: в 1 см - 3.0 м

Территориальная зона П2, часть 22

Используемые условные знаки и обозначения:



Граница территориальной зоны



Поворотная точка

13

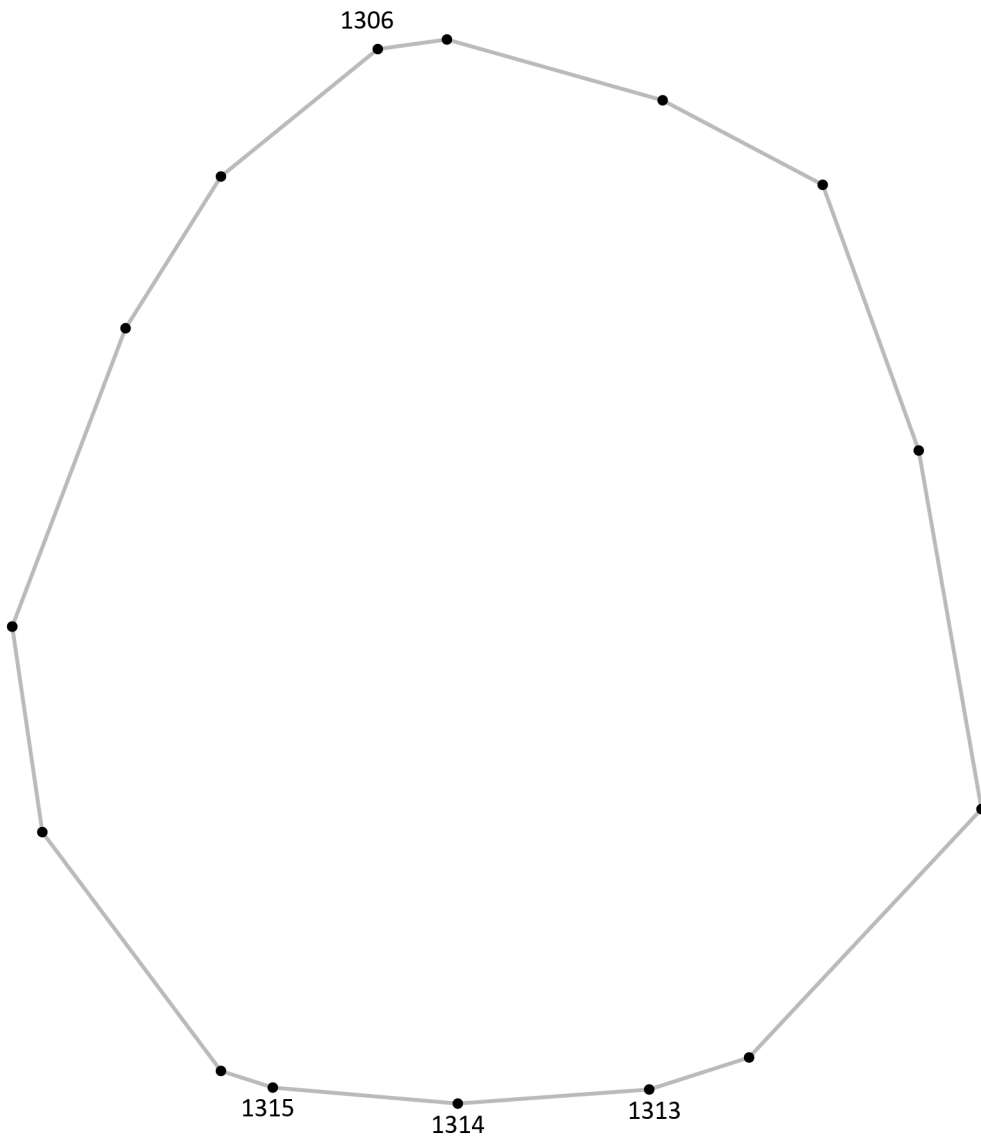
Подпись точки

Подпись _____ Дата « ___ » _____ 20__ г.

Место для оттиска печати лица, составившего описание местоположения границ объекта

Раздел 4

План границ объекта⁹



Масштаб: в 1 см - 5.4 м

Территориальная зона П2, часть 23

Используемые условные знаки и обозначения:



Граница территориальной зоны



Поворотная точка

13

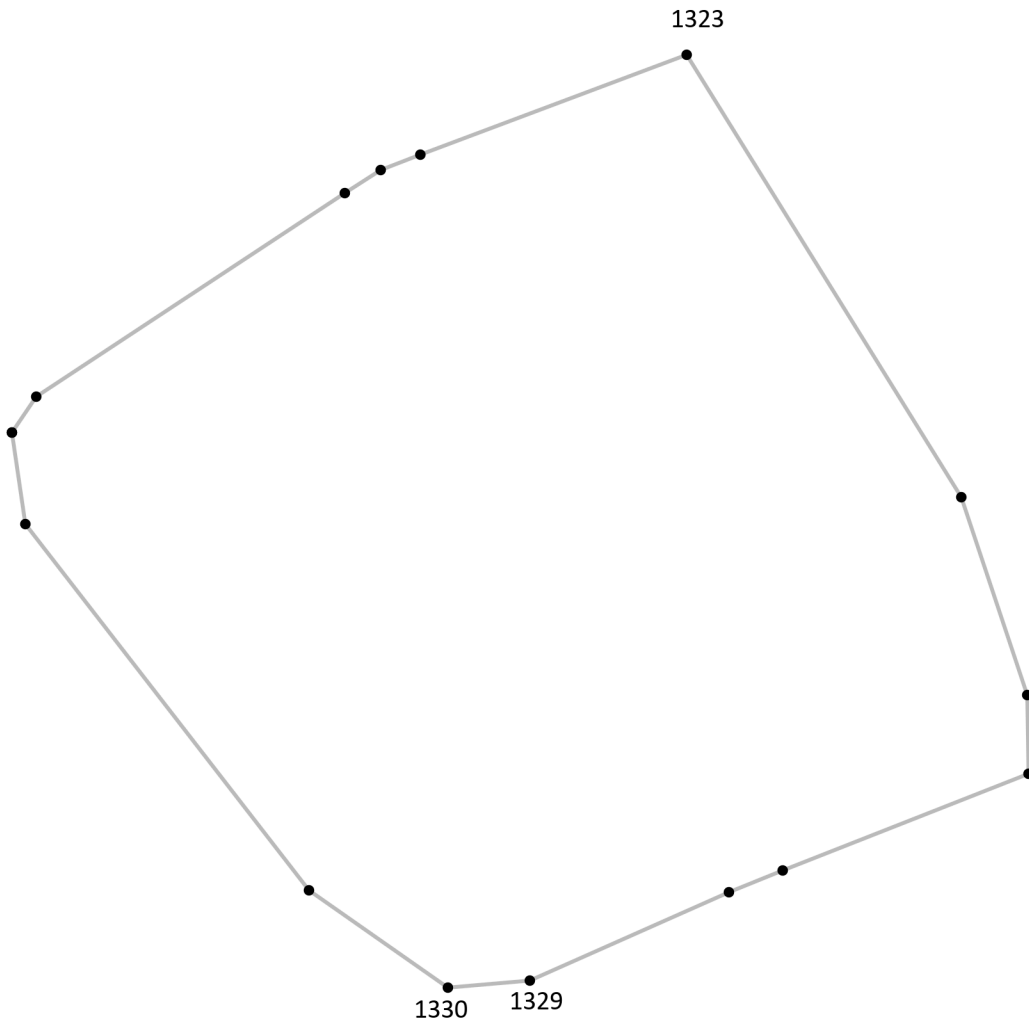
Подпись точки

Подпись _____ Дата « ___ » _____ 20__ г.

Место для оттиска печати лица, составившего описание местоположения границ объекта

Раздел 4

План границ объекта⁹



Масштаб: в 1 см - 5.4 м

Территориальная зона П2, часть 24

Используемые условные знаки и обозначения:



Граница территориальной зоны



Поворотная точка

13

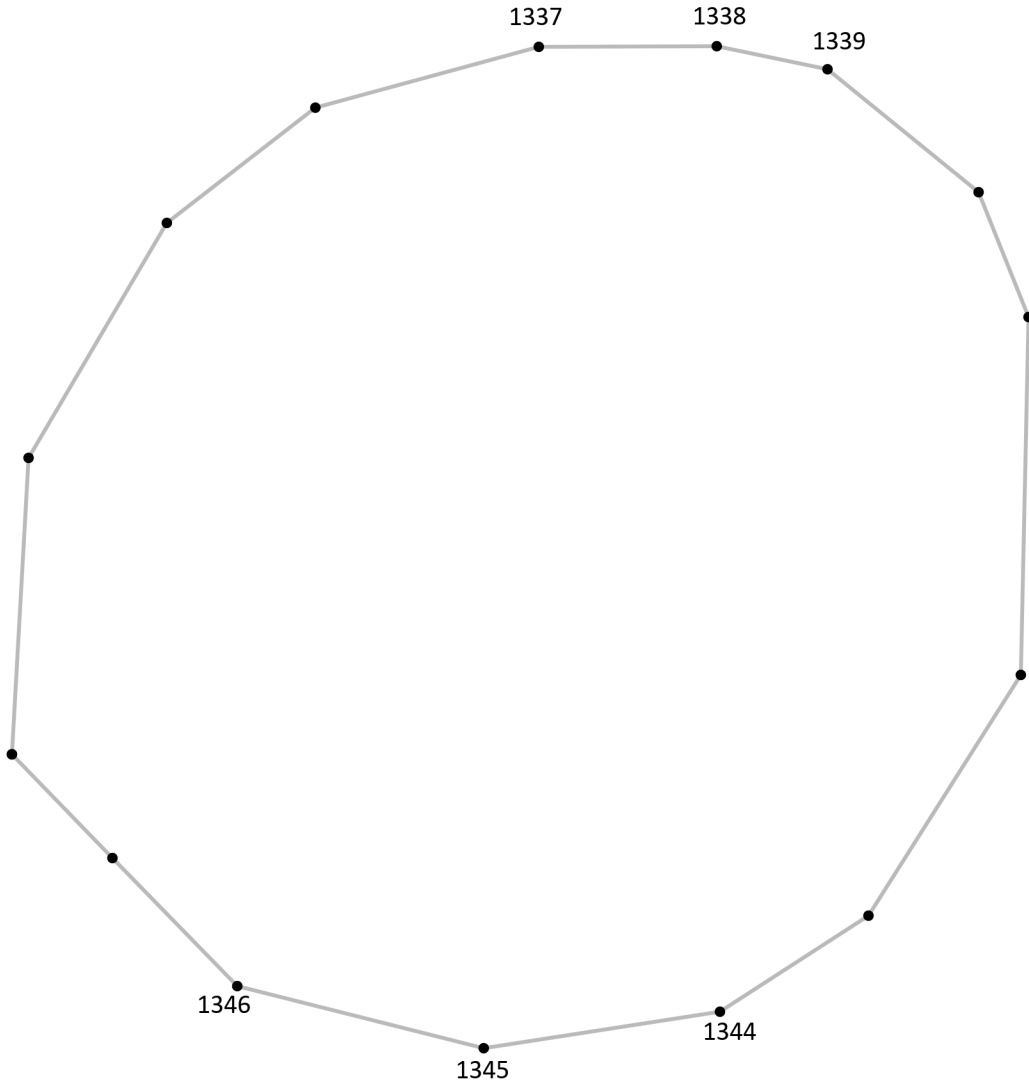
Подпись точки

Подпись _____ Дата «__» _____ 20__ г.

Место для оттиска печати лица, составившего описание местоположения границ объекта

Раздел 4

План границ объекта⁹



Масштаб: в 1 см - 3.2 м

Территориальная зона П2, часть 25

Используемые условные знаки и обозначения:



Граница территориальной зоны



Поворотная точка

13

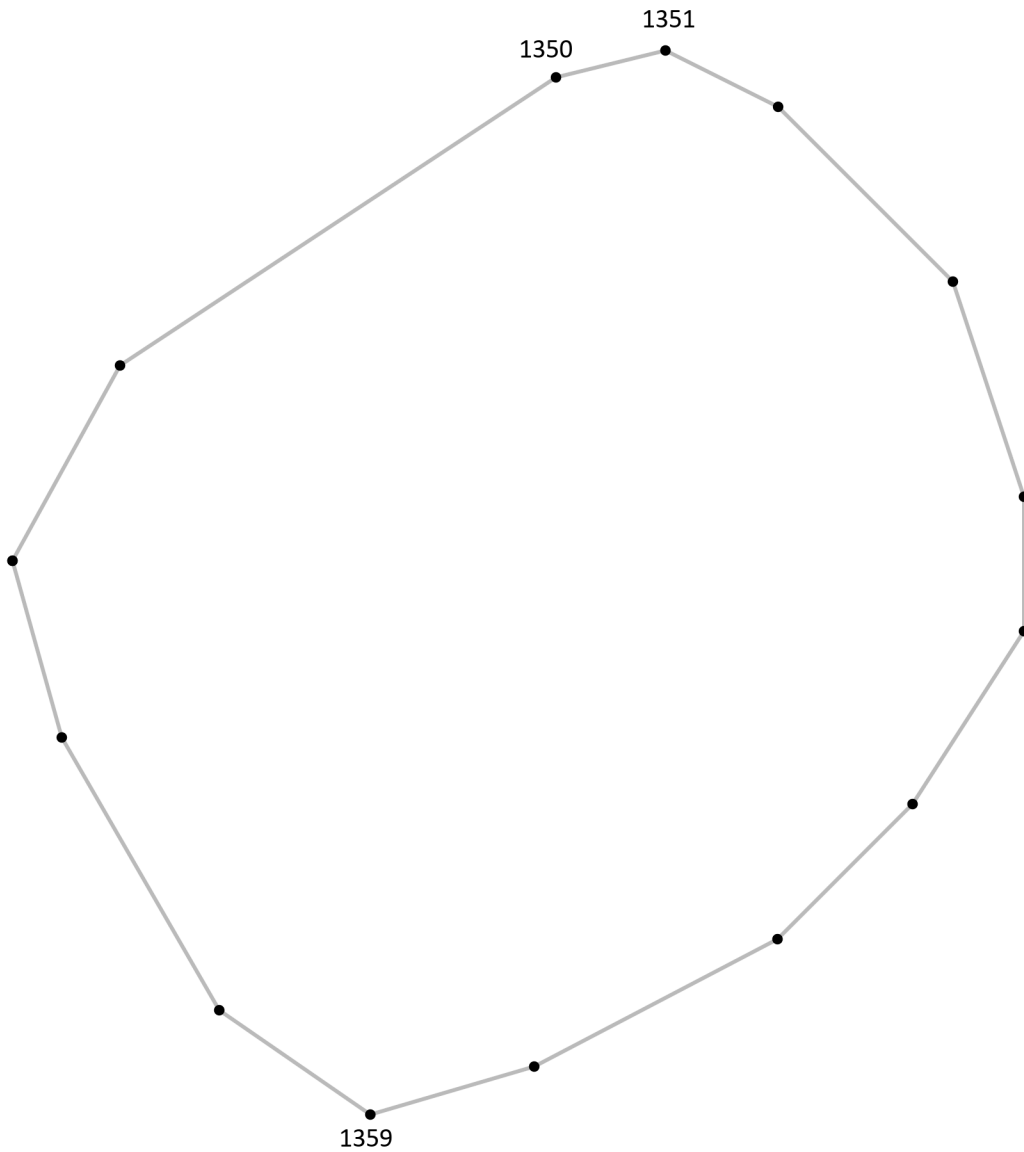
Подпись точки

Подпись _____ Дата « ___ » _____ 20 ___ г.

Место для оттиска печати лица, составившего описание местоположения границ объекта

Раздел 4

План границ объекта⁹



Масштаб: в 1 см - 2.7 м

Территориальная зона П2, часть 26

Используемые условные знаки и обозначения:



Граница территориальной зоны



Поворотная точка

13

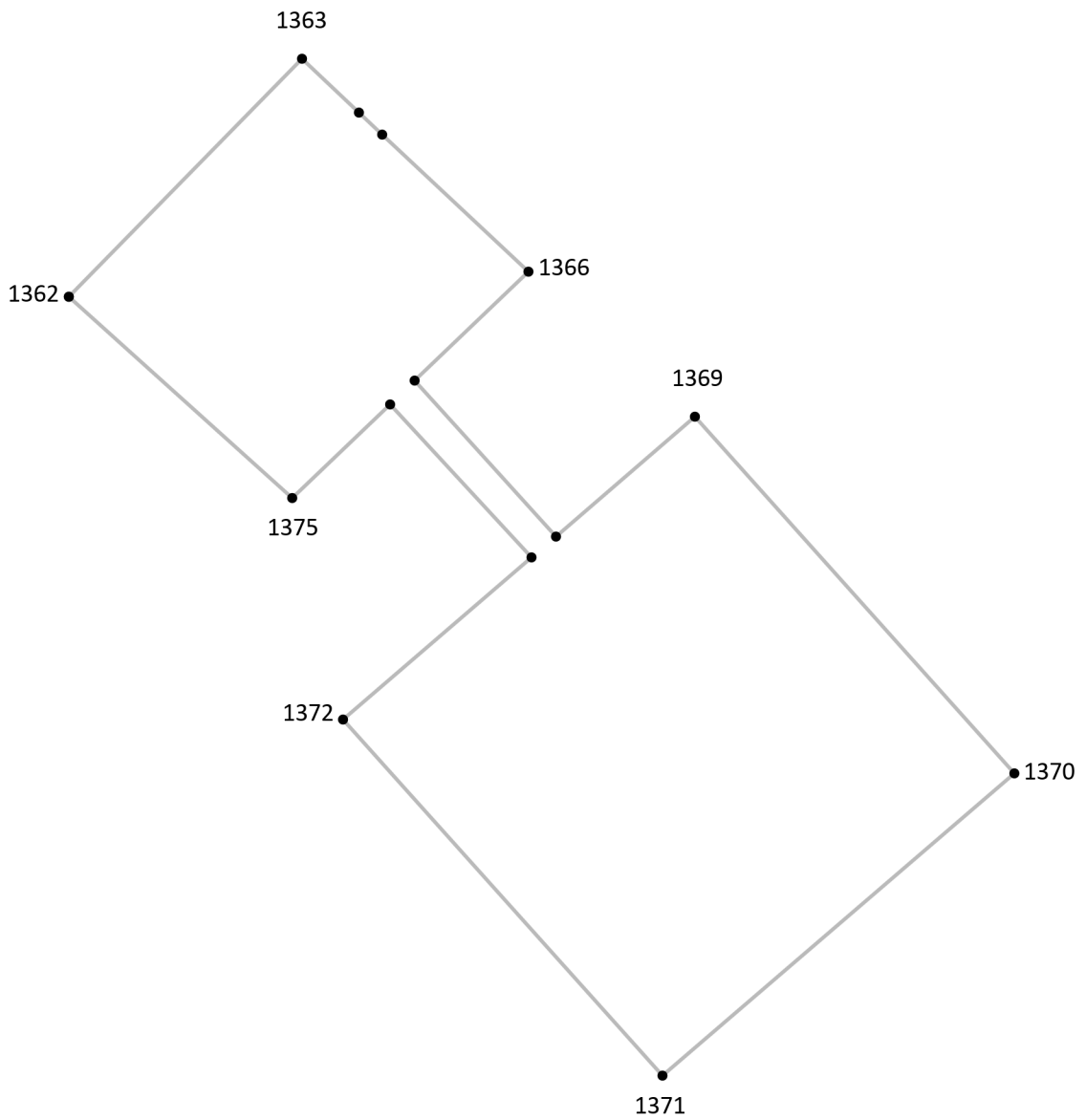
Подпись точки

Подпись _____ Дата «__» _____ 20__ г.

Место для оттиска печати лица, составившего описание местоположения границ объекта

Раздел 4

План границ объекта⁹



Масштаб: в 1 см - 14 м

Территориальная зона П2, часть 27

Используемые условные знаки и обозначения:



Граница территориальной зоны



Поворотная точка

13

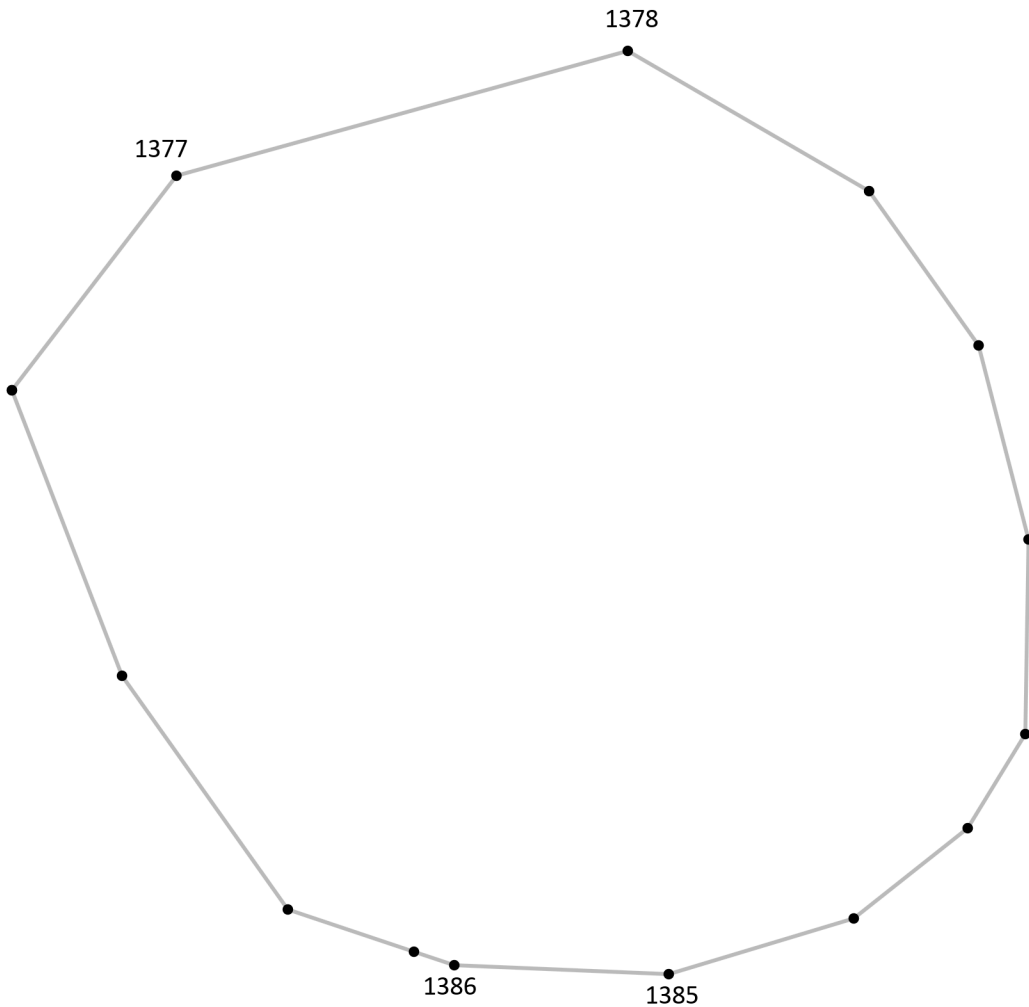
Подпись точки

Подпись _____ Дата «__» _____ 20__ г.

Место для оттиска печати лица, составившего описание местоположения границ объекта

Раздел 4

План границ объекта⁹



Масштаб: в 1 см - 3.5 м

Территориальная зона П2, часть 28

Используемые условные знаки и обозначения:



Граница территориальной зоны



Поворотная точка

13

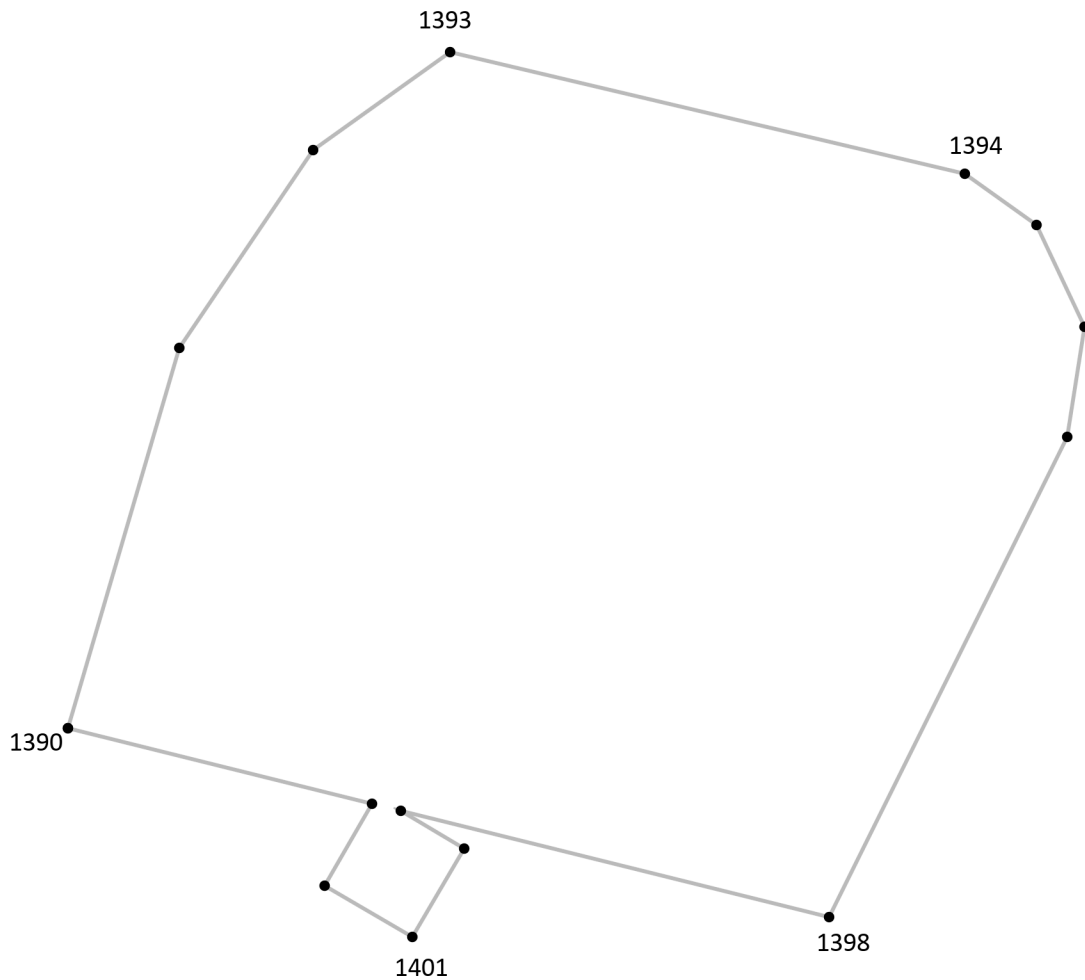
Подпись точки

Подпись _____ Дата «__» _____ 20__ г.

Место для оттиска печати лица, составившего описание местоположения границ объекта

Раздел 4

План границ объекта⁹



Масштаб: в 1 см - 5.2 м

Территориальная зона П2, часть 29

Используемые условные знаки и обозначения:



Граница территориальной зоны



Поворотная точка

13

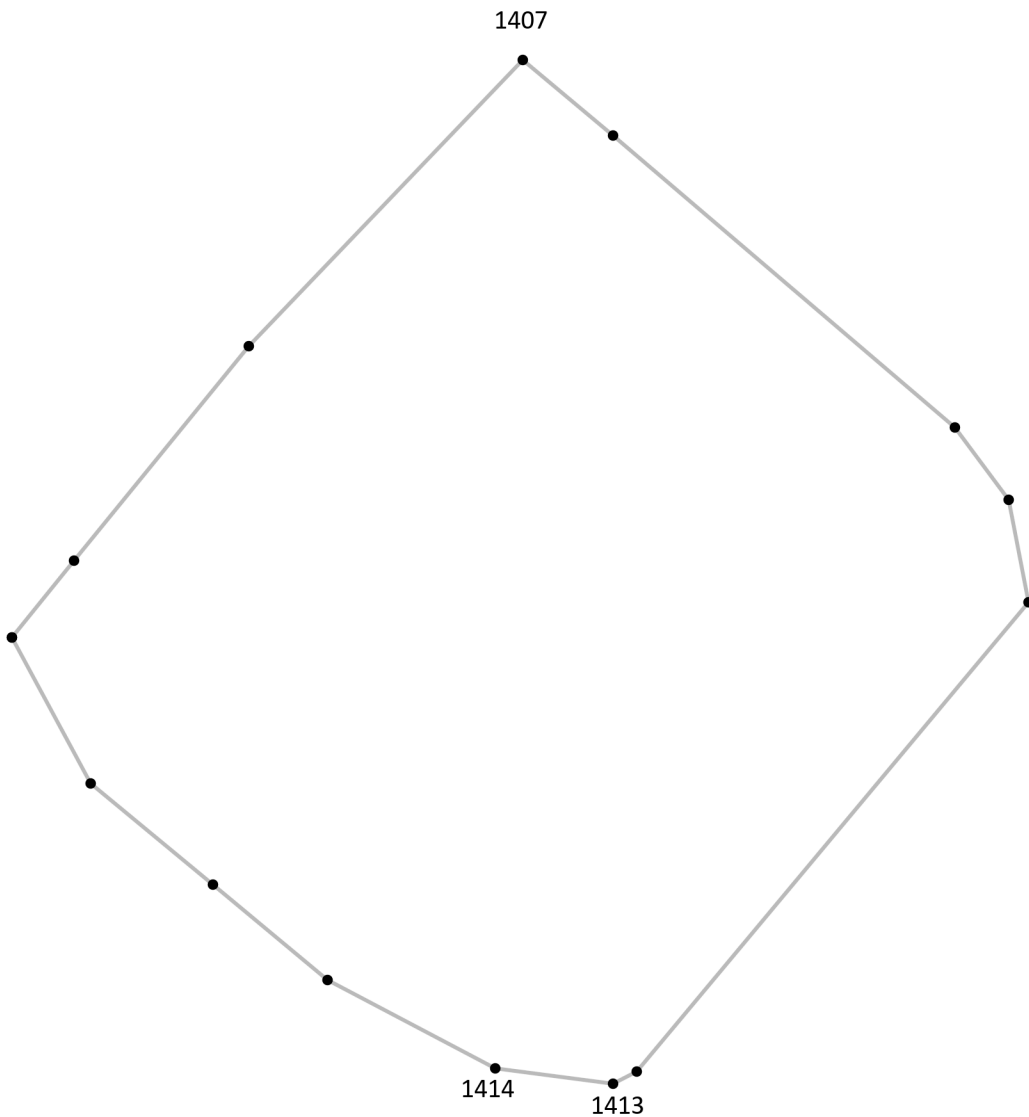
Подпись точки

Подпись _____ Дата « ___ » _____ 20__ г.

Место для оттиска печати лица, составившего описание местоположения границ объекта

Раздел 4

План границ объекта⁹



Масштаб: в 1 см - 5.1 м

Территориальная зона П2, часть 30

Используемые условные знаки и обозначения:



Граница территориальной зоны



Поворотная точка

13

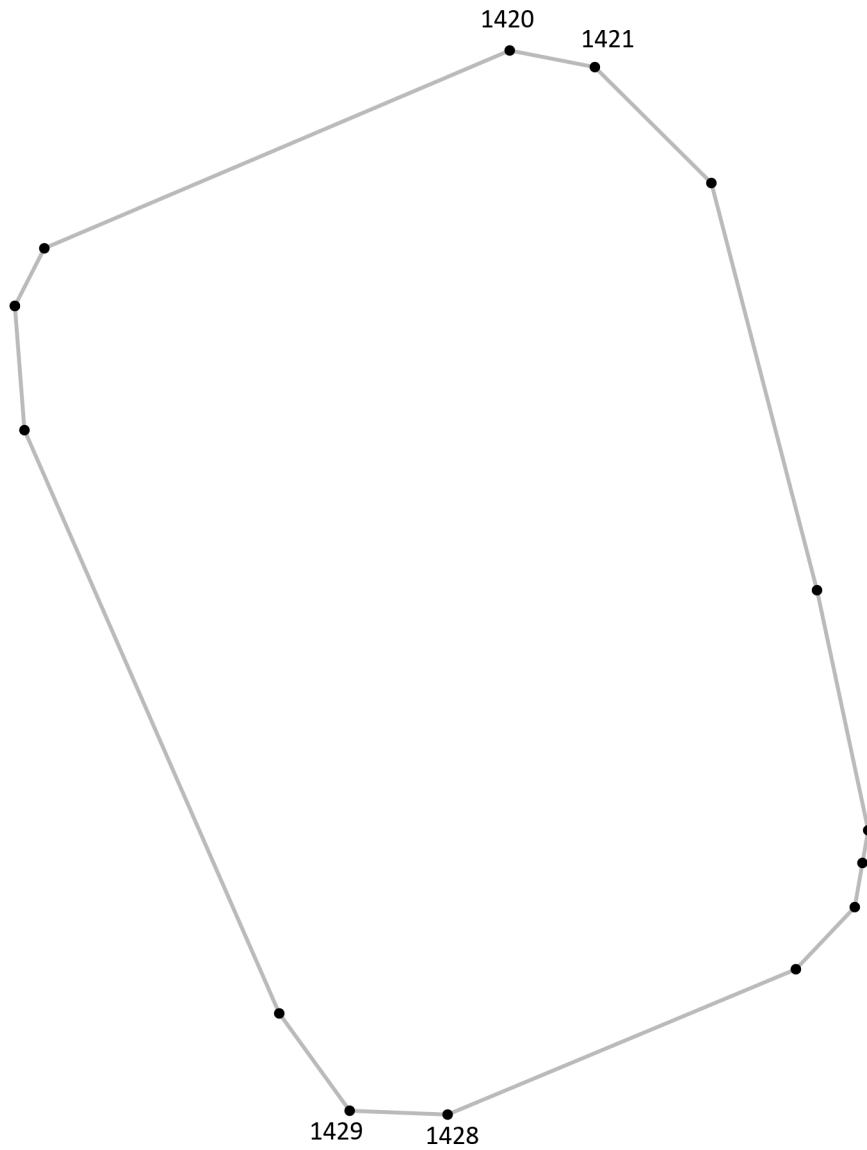
Подпись точки

Подпись _____ Дата « ___ » _____ 20__ г.

Место для оттиска печати лица, составившего описание местоположения границ объекта

Раздел 4

План границ объекта⁹



Масштаб: в 1 см - 4.9 м

Территориальная зона П2, часть 31

Используемые условные знаки и обозначения:



Граница территориальной зоны



Поворотная точка

13

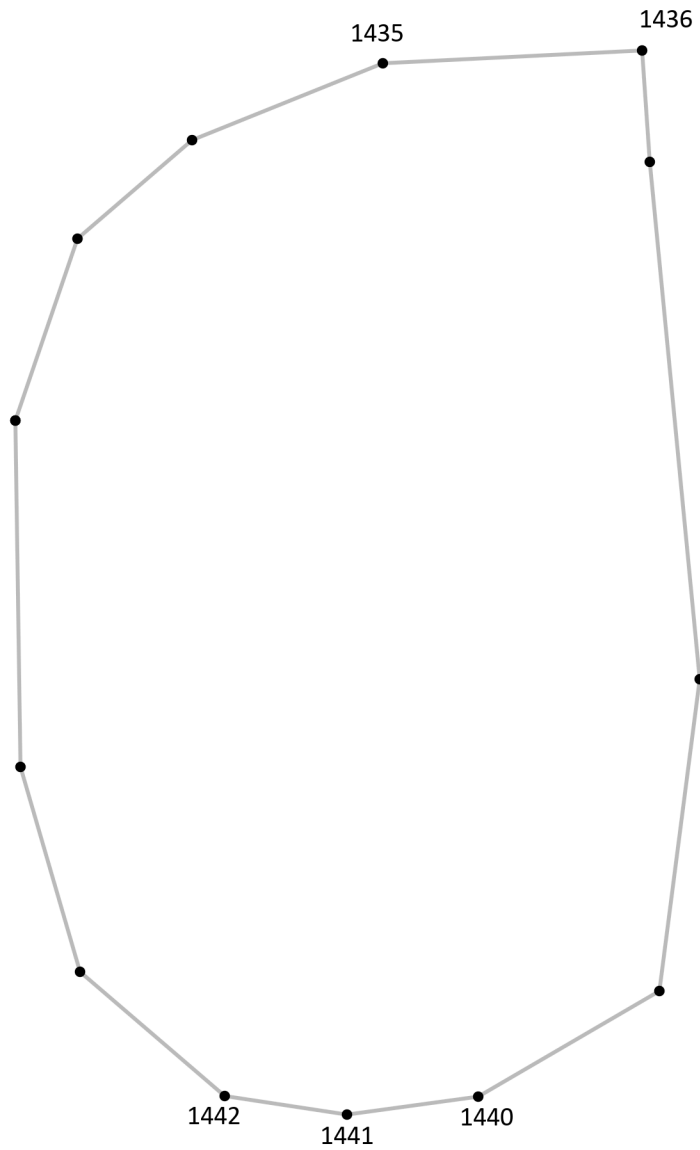
Подпись точки

Подпись _____ Дата « ___ » _____ 20__ г.

Место для оттиска печати лица, составившего описание местоположения границ объекта

Раздел 4

План границ объекта⁹



Масштаб: в 1 см - 9.5 м

Территориальная зона П2, часть 32

Используемые условные знаки и обозначения:



Граница территориальной зоны



Поворотная точка

13

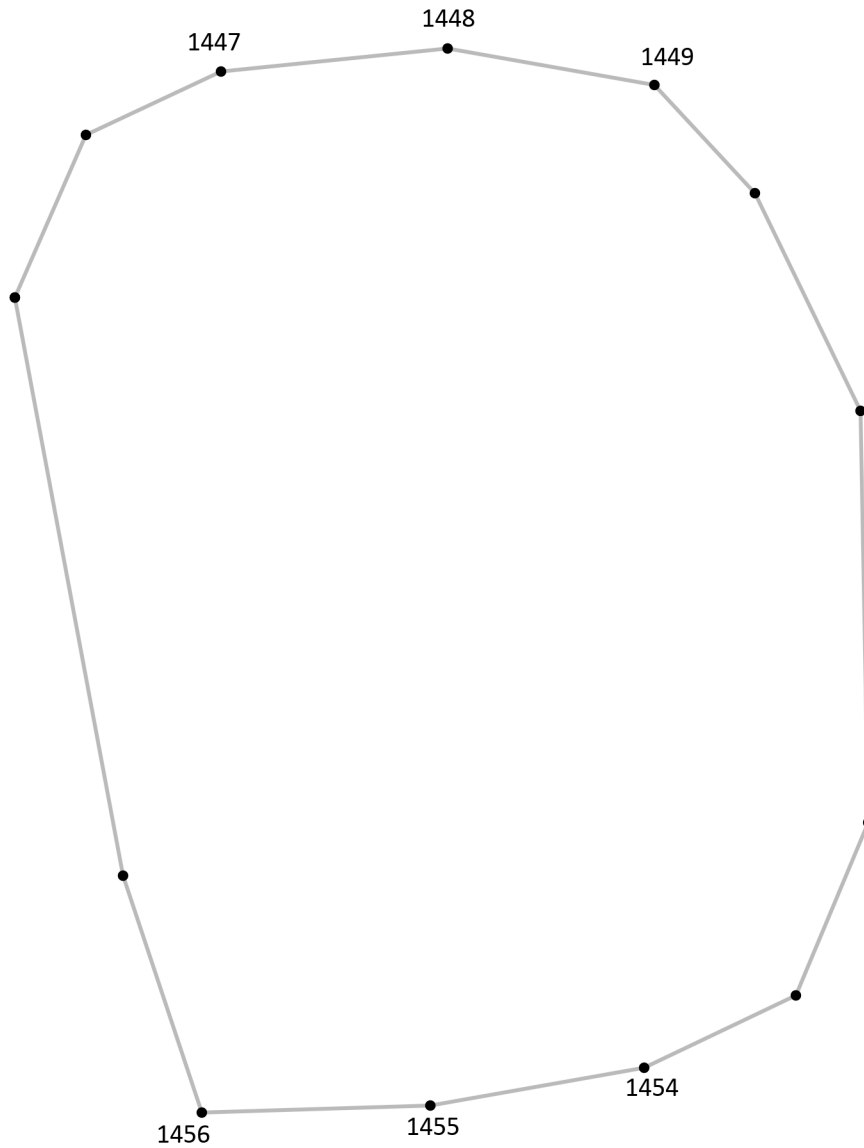
Подпись точки

Подпись _____ Дата « ___ » _____ 20__ г.

Место для оттиска печати лица, составившего описание местоположения границ объекта

Раздел 4

План границ объекта⁹



Масштаб: в 1 см - 4.0 м

Территориальная зона П2, часть 33

Используемые условные знаки и обозначения:



Граница территориальной зоны



Поворотная точка

13

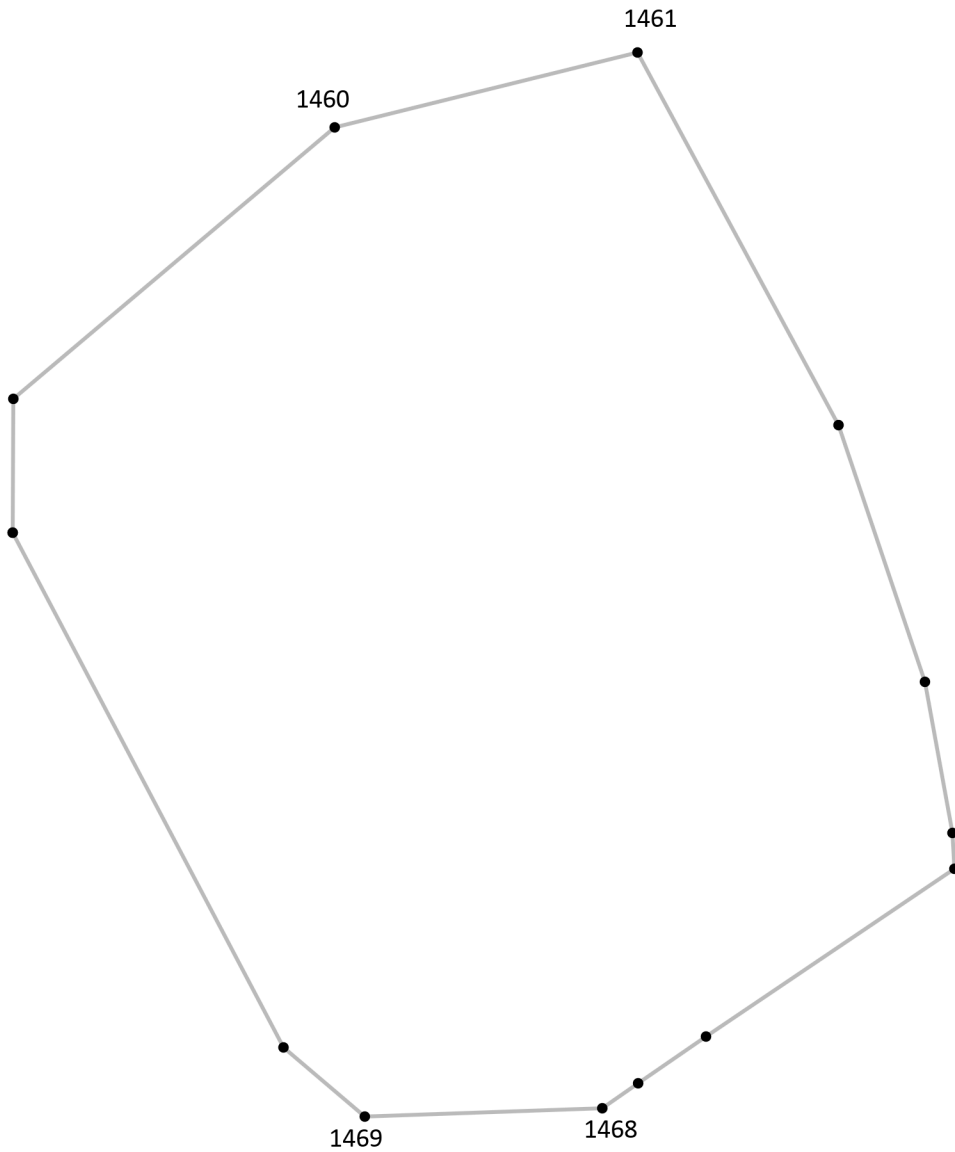
Подпись точки

Подпись _____ Дата « ___ » _____ 20__ г.

Место для оттиска печати лица, составившего описание местоположения границ объекта

Раздел 4

План границ объекта⁹



Масштаб: в 1 см - 5.6 м

Территориальная зона П2, часть 34

Используемые условные знаки и обозначения:



Граница территориальной зоны



Поворотная точка

13

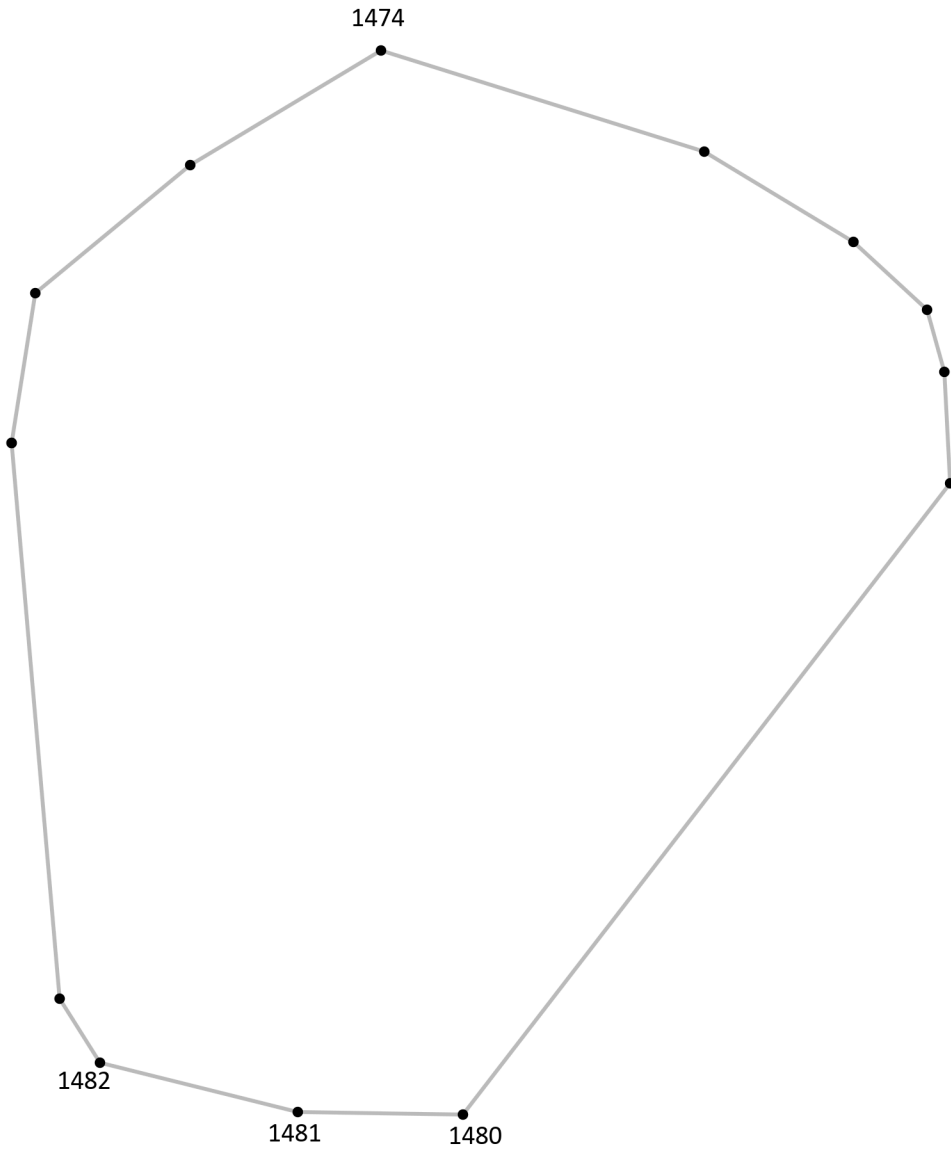
Подпись точки

Подпись _____ Дата « ___ » _____ 20 ___ г.

Место для оттиска печати лица, составившего описание местоположения границ объекта

Раздел 4

План границ объекта⁹



Масштаб: в 1 см - 5.6 м

Территориальная зона П2, часть 35

Используемые условные знаки и обозначения:



Граница территориальной зоны



Поворотная точка

13

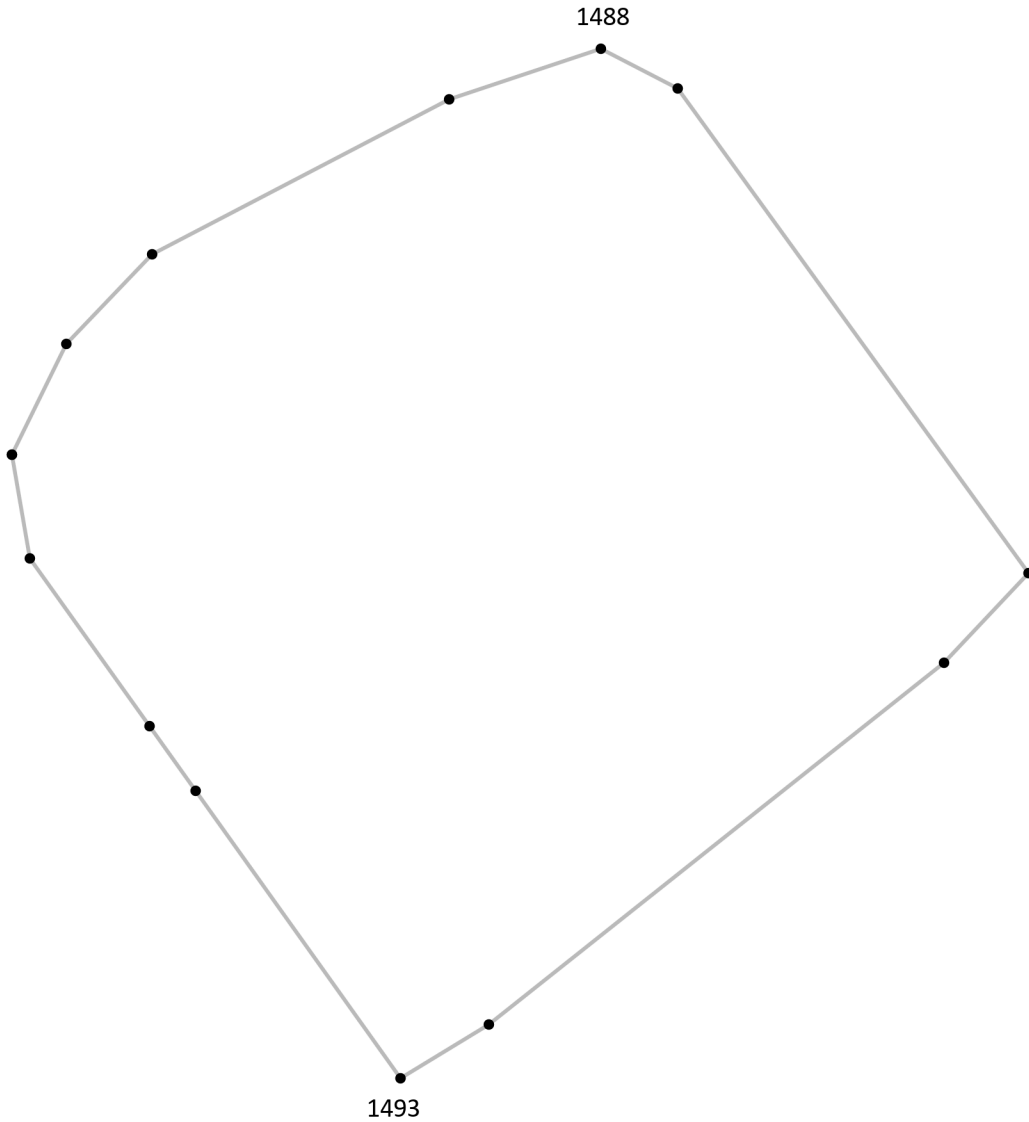
Подпись точки

Подпись _____ Дата «__» _____ 20__ г.

Место для оттиска печати лица, составившего описание местоположения границ объекта

Раздел 4

План границ объекта⁹



Масштаб: в 1 см - 6.0 м

Территориальная зона П2, часть 36

Используемые условные знаки и обозначения:



Граница территориальной зоны



Поворотная точка

13

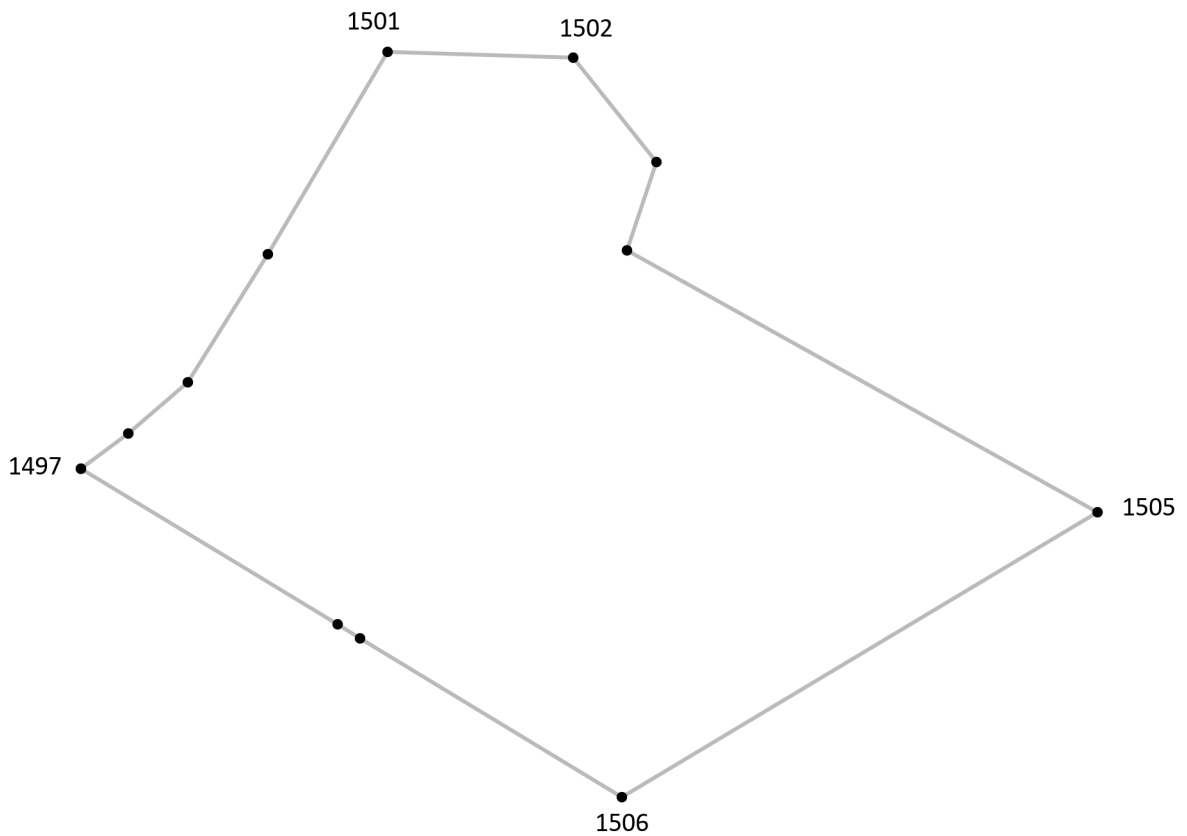
Подпись точки

Подпись _____ Дата « ___ » _____ 20__ г.

Место для оттиска печати лица, составившего описание местоположения границ объекта

Раздел 4

План границ объекта⁹



Масштаб: в 1 см - 11 м

Территориальная зона П2, часть 37

Используемые условные знаки и обозначения:



Граница территориальной зоны



Поворотная точка

13

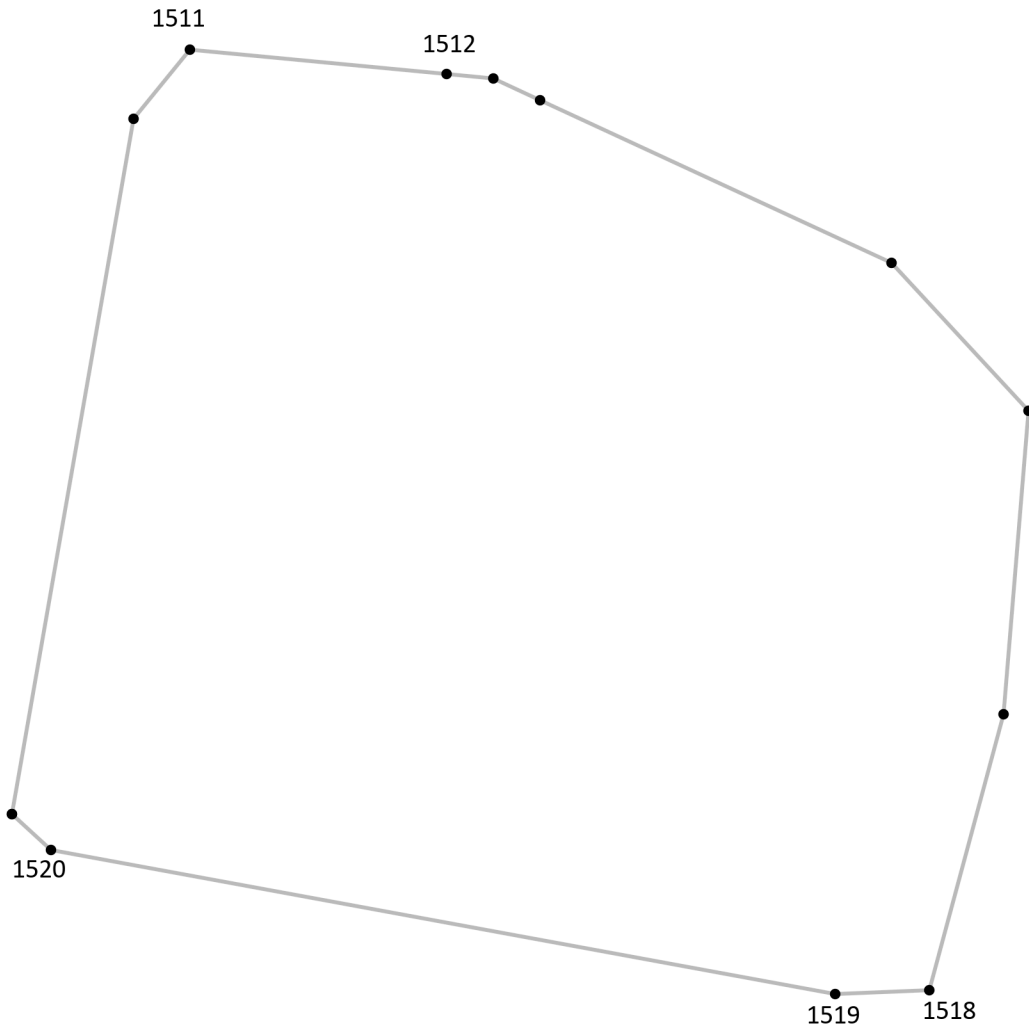
Подпись точки

Подпись _____ Дата « ___ » _____ 20__ г.

Место для оттиска печати лица, составившего описание местоположения границ объекта

Раздел 4

План границ объекта⁹



Масштаб: в 1 см - 4.8 м

Территориальная зона П2, часть 38

Используемые условные знаки и обозначения:



Граница территориальной зоны



Поворотная точка

13

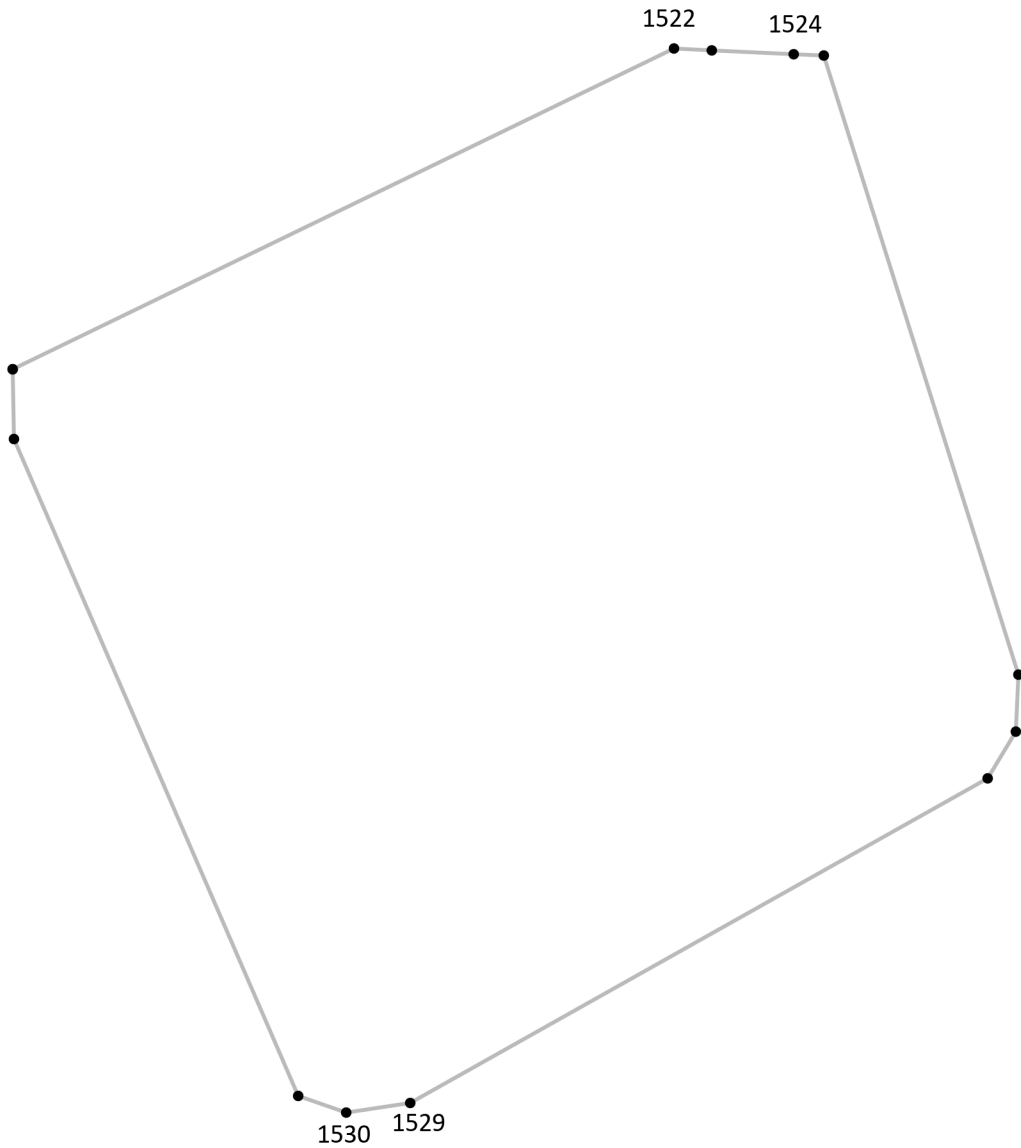
Подпись точки

Подпись _____ Дата « ___ » _____ 20__ г.

Место для оттиска печати лица, составившего описание местоположения границ объекта

Раздел 4

План границ объекта⁹



Масштаб: в 1 см - 5.6 м

Территориальная зона П2, часть 39

Используемые условные знаки и обозначения:



Граница территориальной зоны



Поворотная точка

13

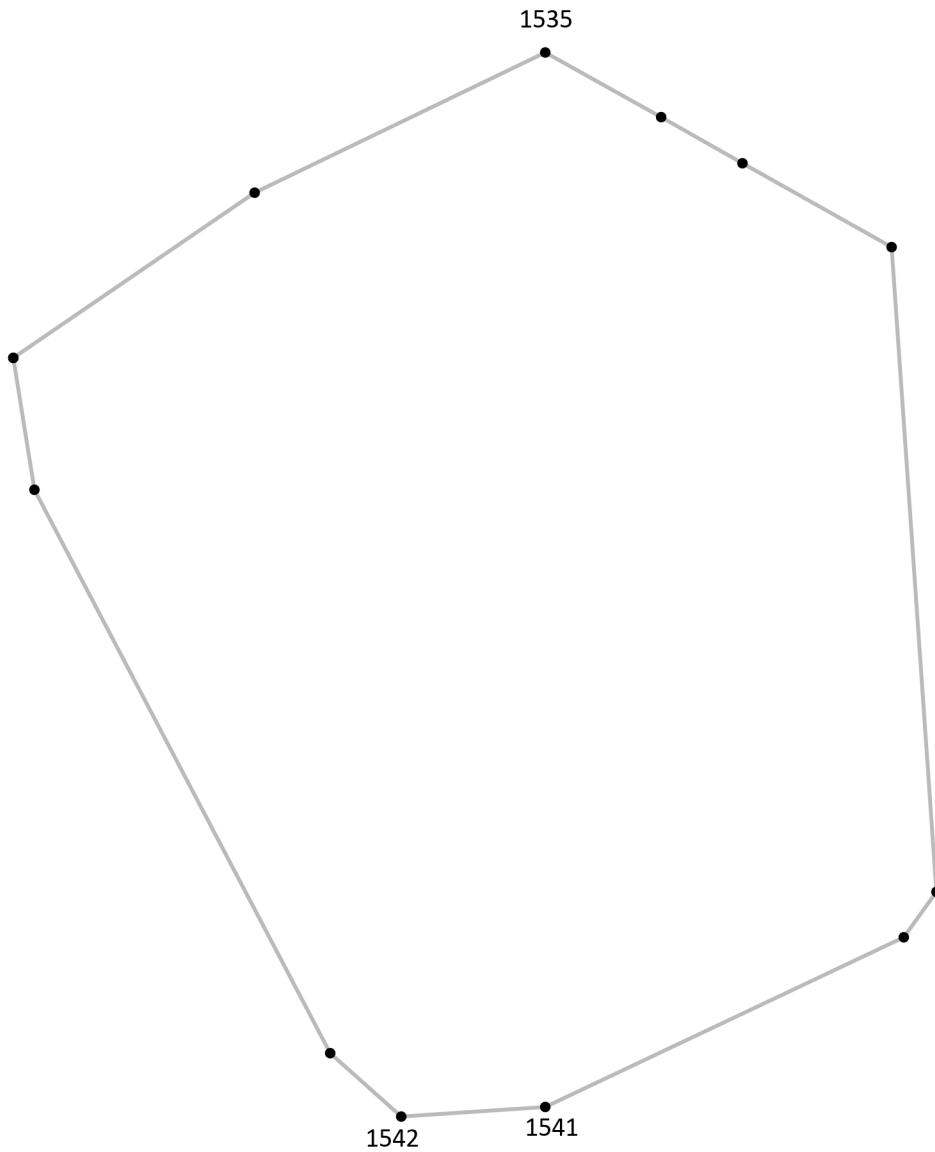
Подпись точки

Подпись _____ Дата « ___ » _____ 20 ___ г.

Место для оттиска печати лица, составившего описание местоположения границ объекта

Раздел 4

План границ объекта⁹



Масштаб: в 1 см - 5.2 м

Территориальная зона П2, часть 40

Используемые условные знаки и обозначения:



Граница территориальной зоны



Поворотная точка

13

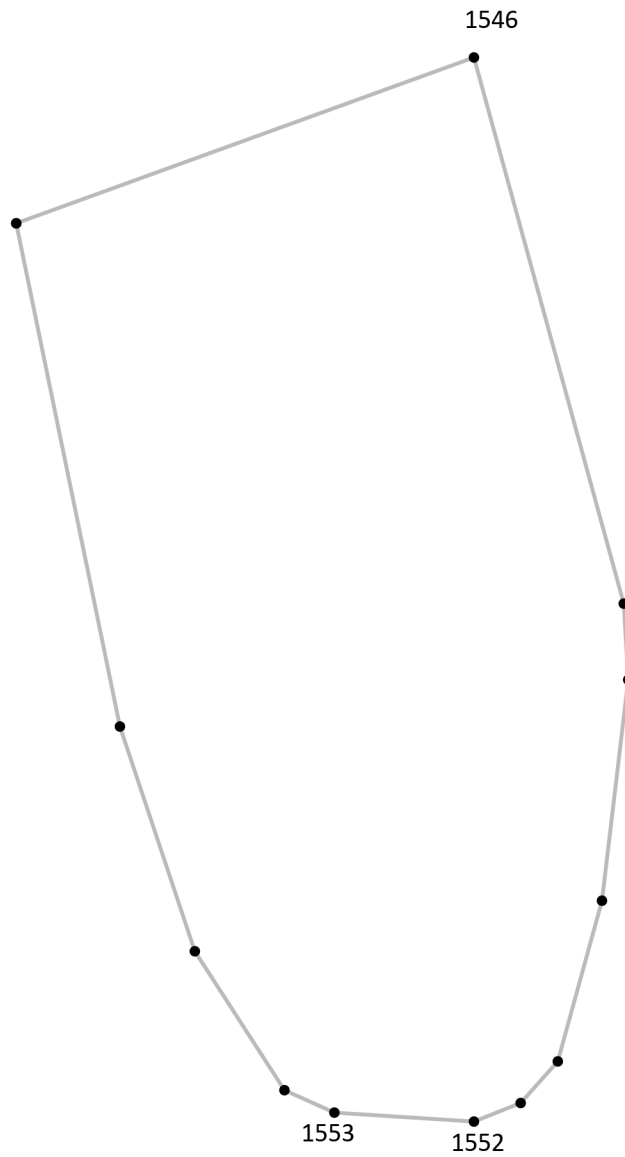
Подпись точки

Подпись _____ Дата « ___ » _____ 20__ г.

Место для оттиска печати лица, составившего описание местоположения границ объекта

Раздел 4

План границ объекта⁹



Масштаб: в 1 см - 6.7 м

Территориальная зона П2, часть 41

Используемые условные знаки и обозначения:



Граница территориальной зоны



Поворотная точка

13

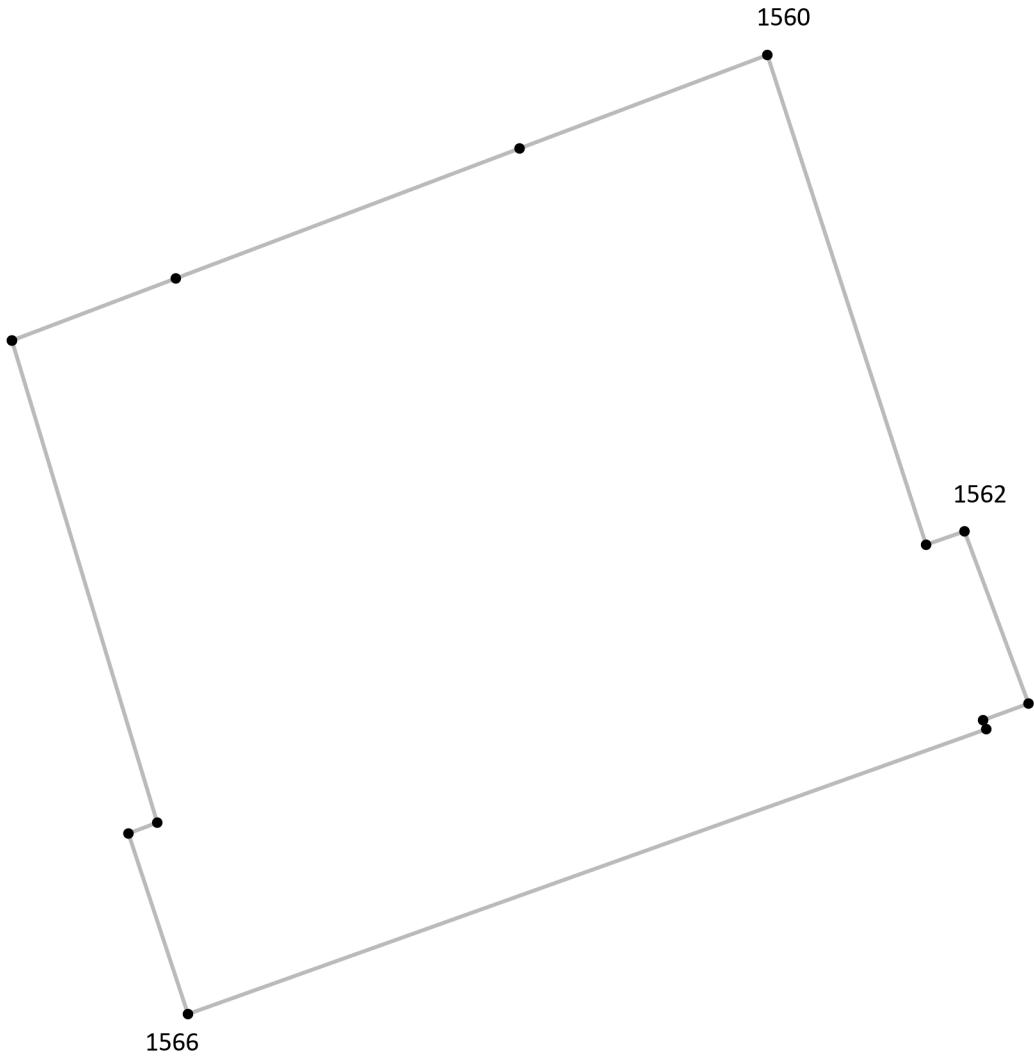
Подпись точки

Подпись _____ Дата « ___ » _____ 20__ г.

Место для оттиска печати лица, составившего описание местоположения границ объекта

Раздел 4

План границ объекта⁹



Масштаб: в 1 см - 2.9 м

Территориальная зона П2, часть 42

Используемые условные знаки и обозначения:



Граница территориальной зоны



Поворотная точка

13

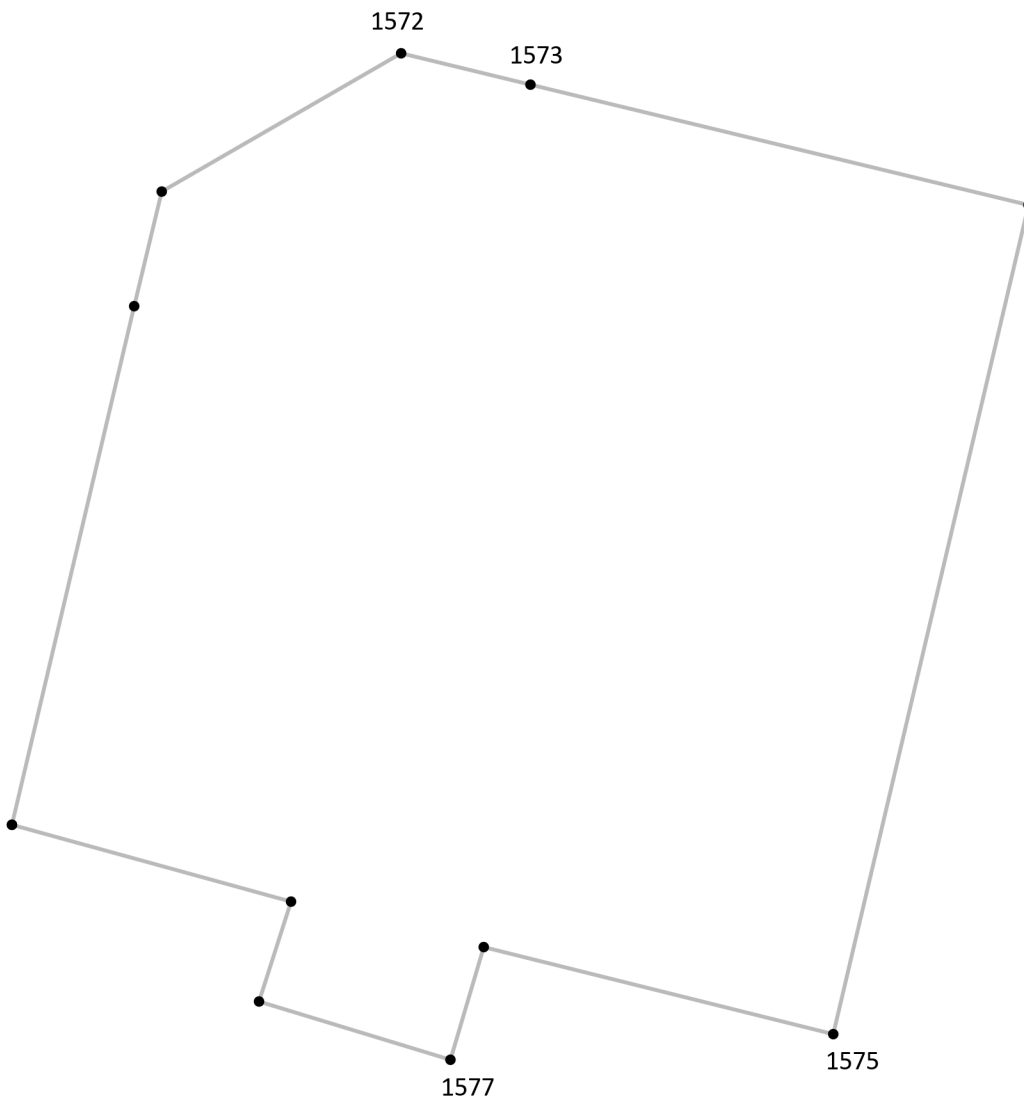
Подпись точки

Подпись _____ Дата «__» _____ 20__ г.

Место для оттиска печати лица, составившего описание местоположения границ объекта

Раздел 4

План границ объекта⁹



Масштаб: в 1 см - 5.3 м

Территориальная зона П2, часть 43

Используемые условные знаки и обозначения:



Граница территориальной зоны



Поворотная точка

13

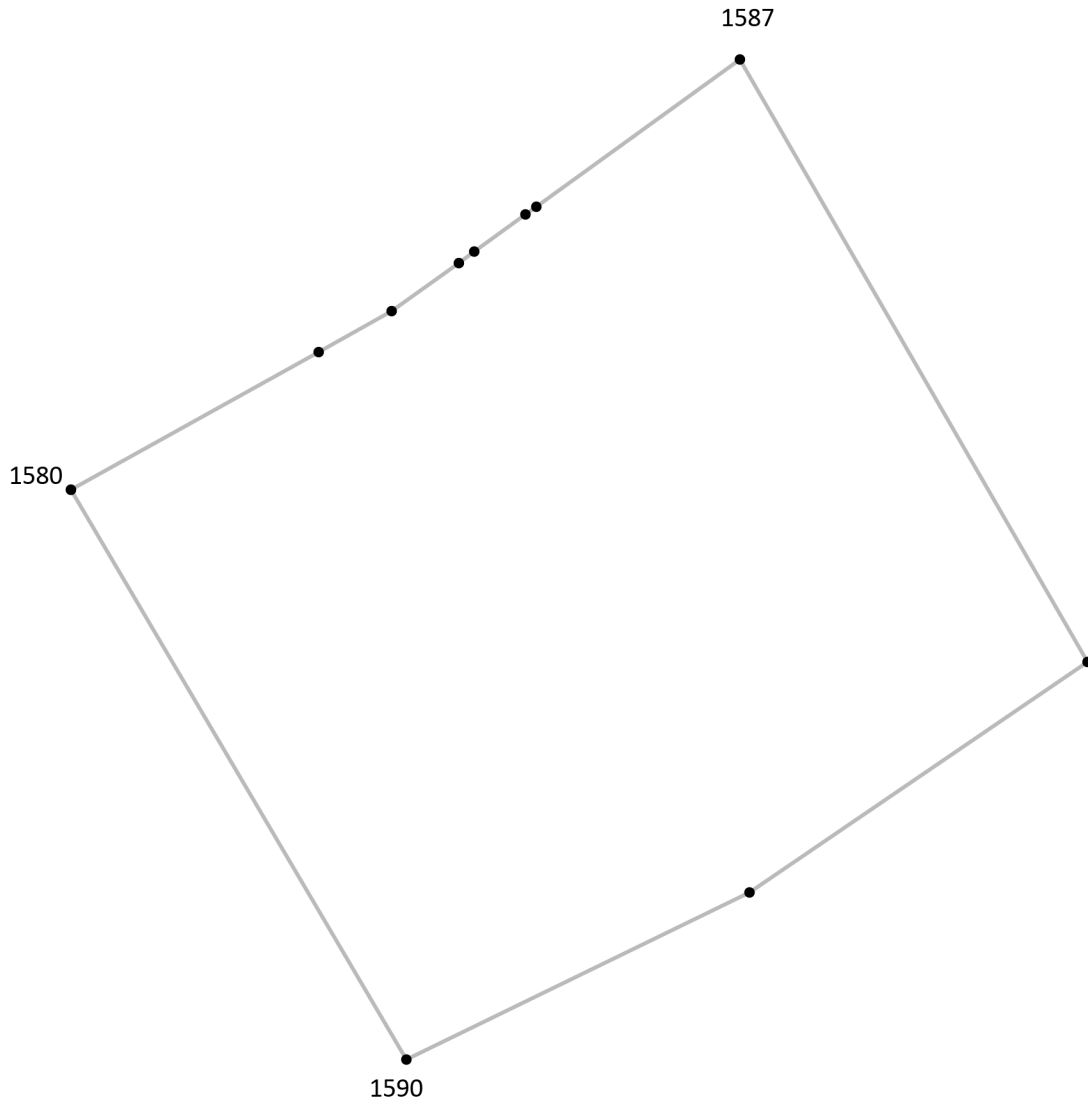
Подпись точки

Подпись _____ Дата « ___ » _____ 20__ г.

Место для оттиска печати лица, составившего описание местоположения границ объекта

Раздел 4

План границ объекта⁹



Масштаб: в 1 см - 7.1 м

Территориальная зона П2, часть 44

Используемые условные знаки и обозначения:



Граница территориальной зоны



Поворотная точка

13

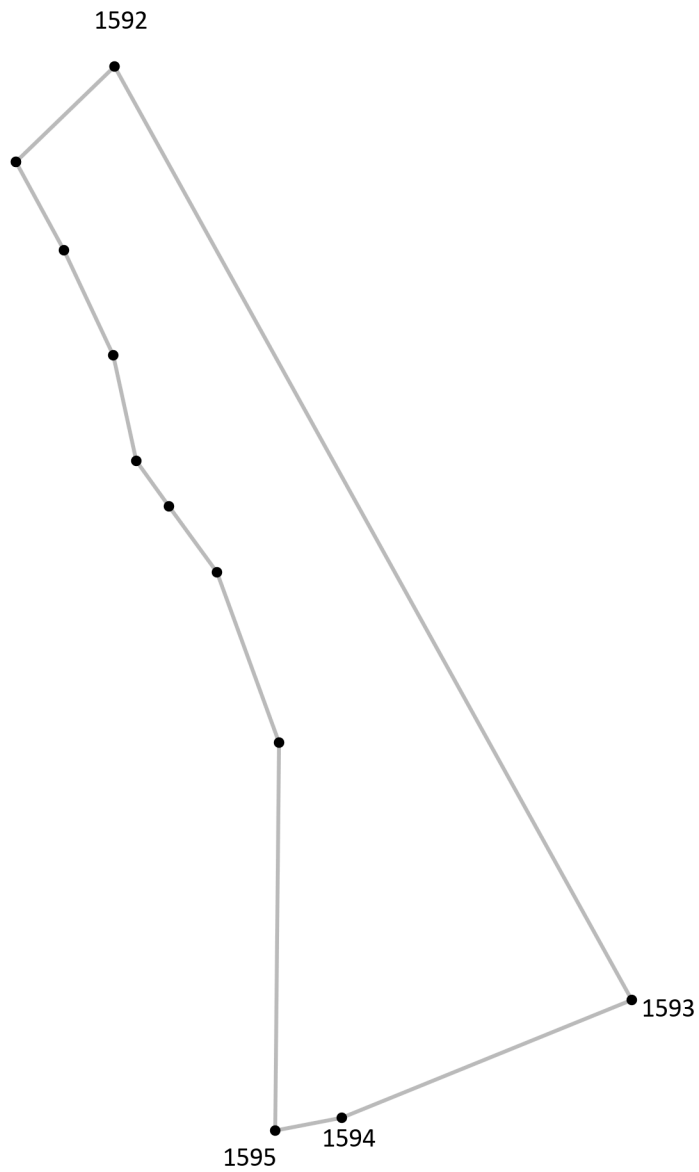
Подпись точки

Подпись _____ Дата « ___ » _____ 20__ г.

Место для оттиска печати лица, составившего описание местоположения границ объекта

Раздел 4

План границ объекта⁹



Масштаб: в 1 см - 4.4 м

Территориальная зона П2, часть 45

Используемые условные знаки и обозначения:



Граница территориальной зоны



Поворотная точка

13

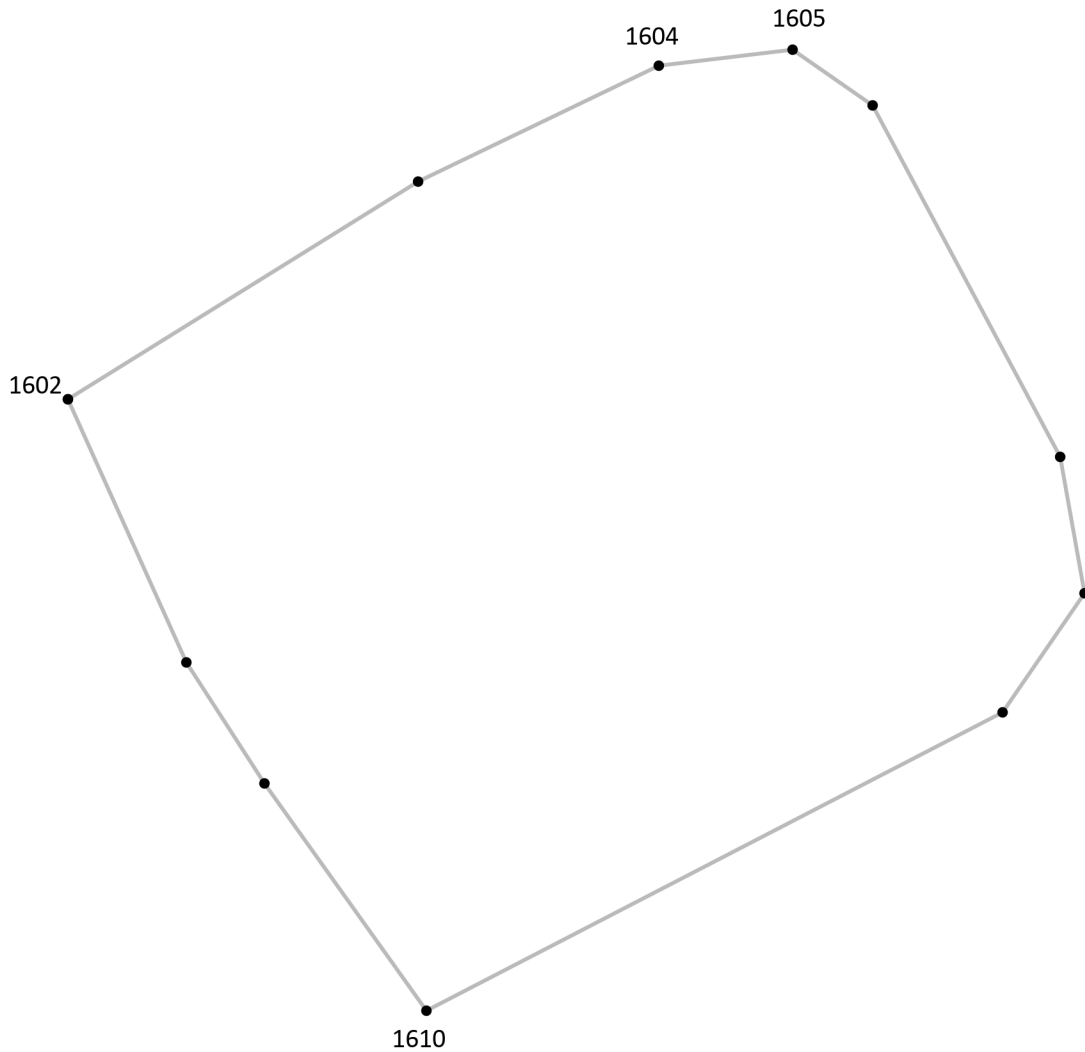
Подпись точки

Подпись _____ Дата « ___ » _____ 20__ г.

Место для оттиска печати лица, составившего описание местоположения границ объекта

Раздел 4




План границ объекта⁹



Масштаб: в 1 см - 3.1 м

Территориальная зона П2, часть 46

Используемые условные знаки и обозначения:

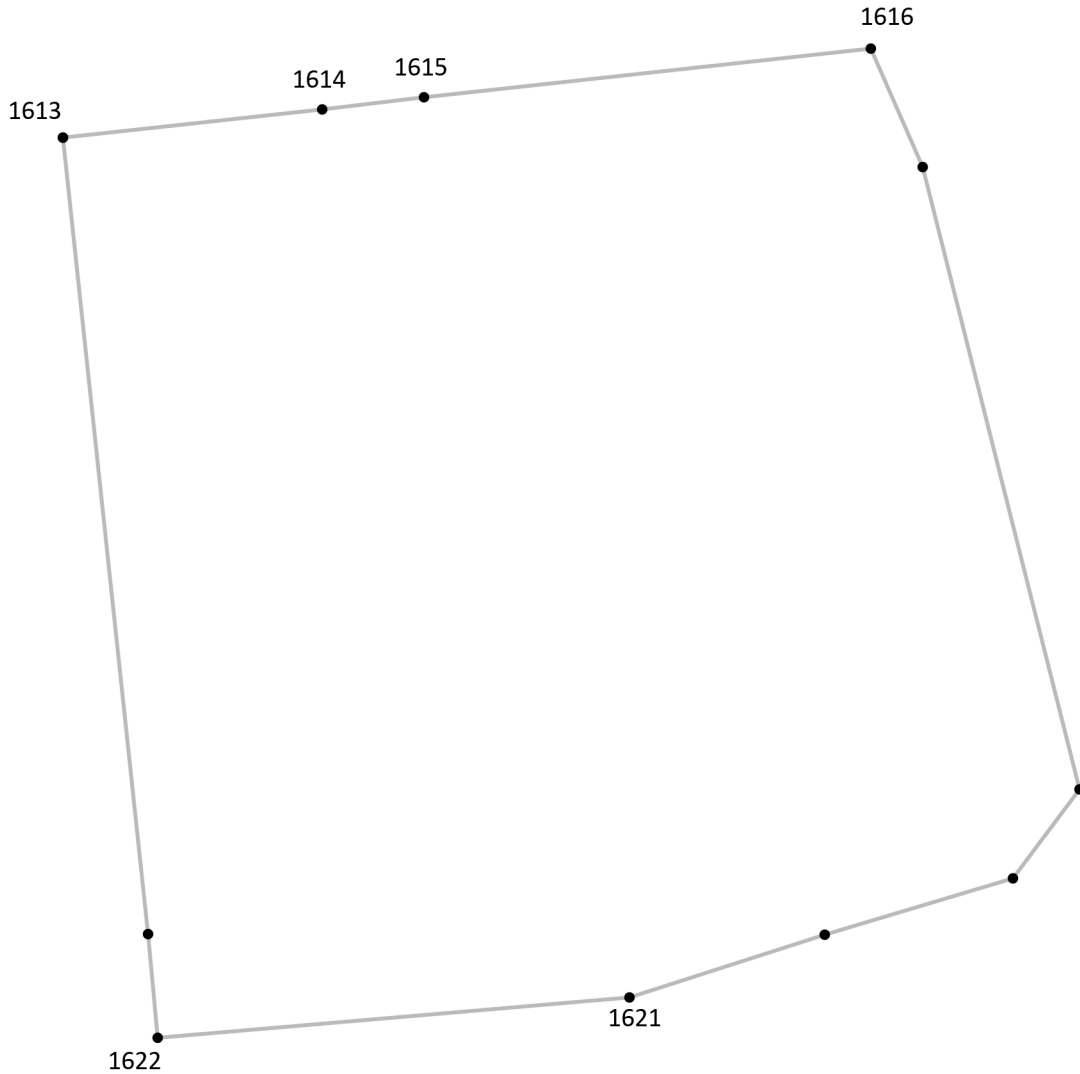
-  Граница территориальной зоны
-  Поворотная точка
-  Подпись точки

Подпись _____ Дата « ___ » _____ 20__ г.

Место для оттиска печати лица, составившего описание местоположения границ объекта

Раздел 4

План границ объекта⁹



Масштаб: в 1 см - 4.6 м

Территориальная зона П2, часть 47

Используемые условные знаки и обозначения:



Граница территориальной зоны



Поворотная точка

13

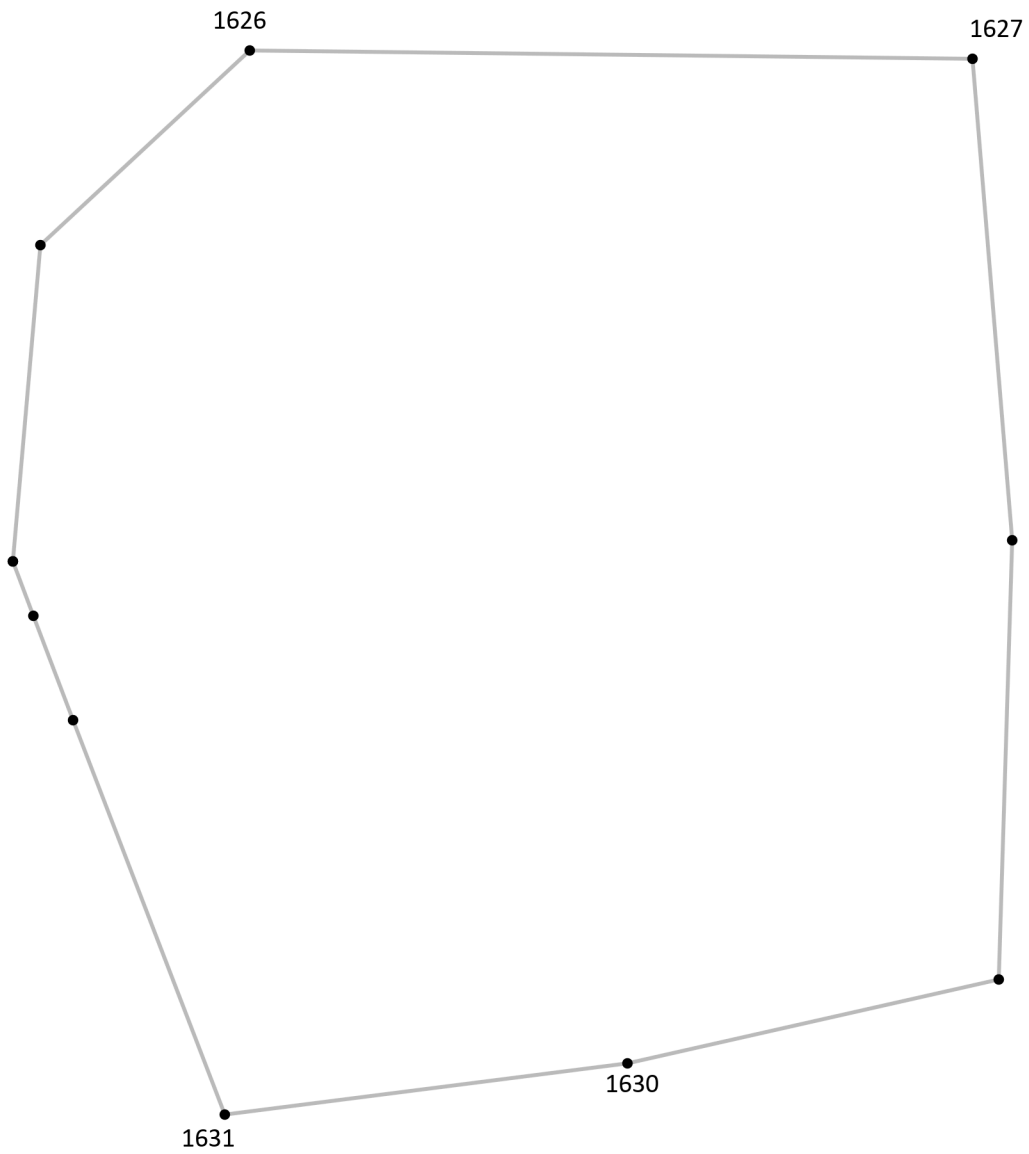
Подпись точки

Подпись _____ Дата « ___ » _____ 20 ___ г.

Место для оттиска печати лица, составившего описание местоположения границ объекта

Раздел 4

План границ объекта⁹



Масштаб: в 1 см - 4.4 м

Территориальная зона П2, часть 48

Используемые условные знаки и обозначения:



Граница территориальной зоны



Поворотная точка

13

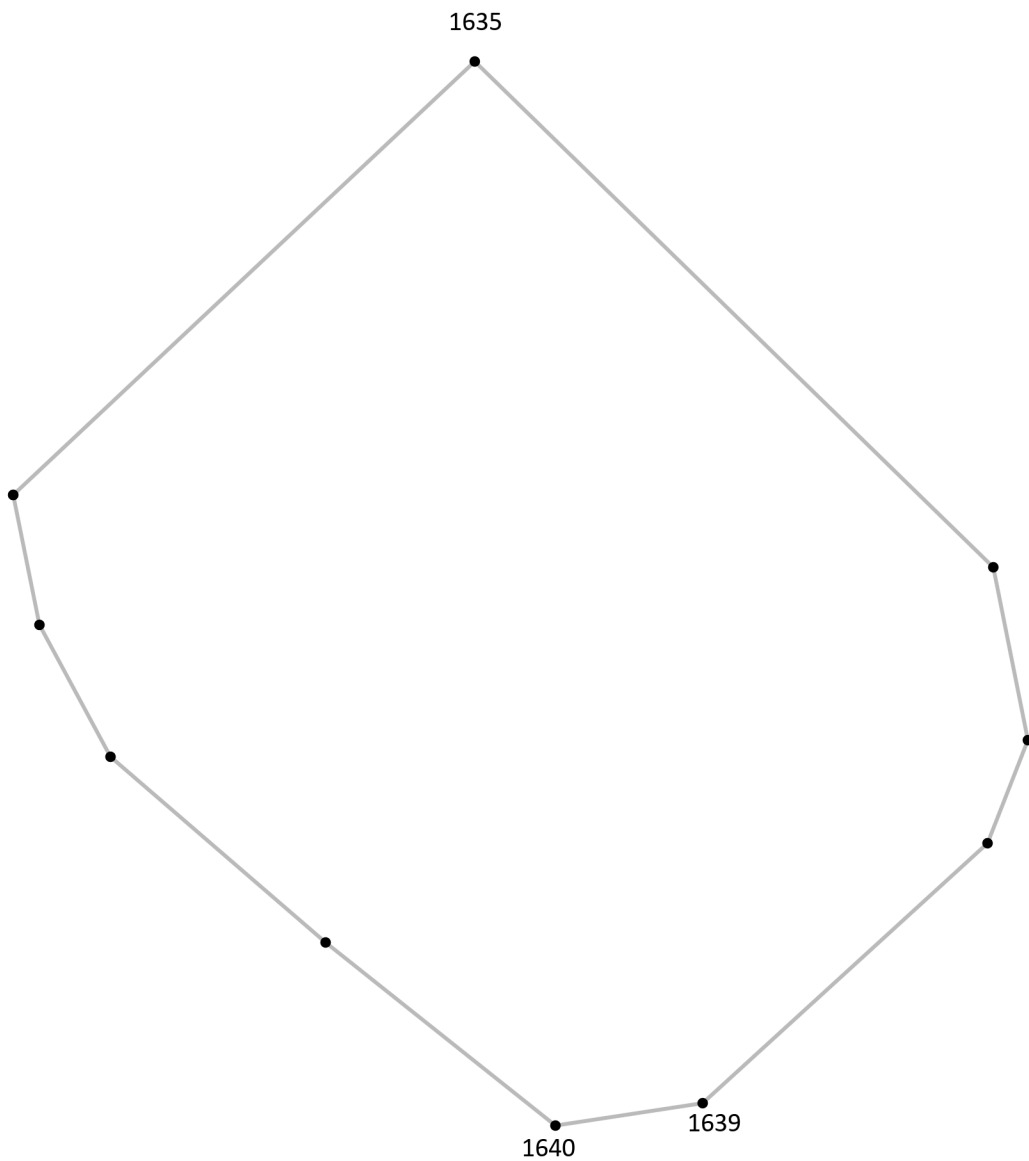
Подпись точки

Подпись _____ Дата « ___ » _____ 20__ г.

Место для оттиска печати лица, составившего описание местоположения границ объекта

Раздел 4

План границ объекта⁹



Масштаб: в 1 см - 4.3 м

Территориальная зона П2, часть 49

Используемые условные знаки и обозначения:



Граница территориальной зоны



Поворотная точка

13

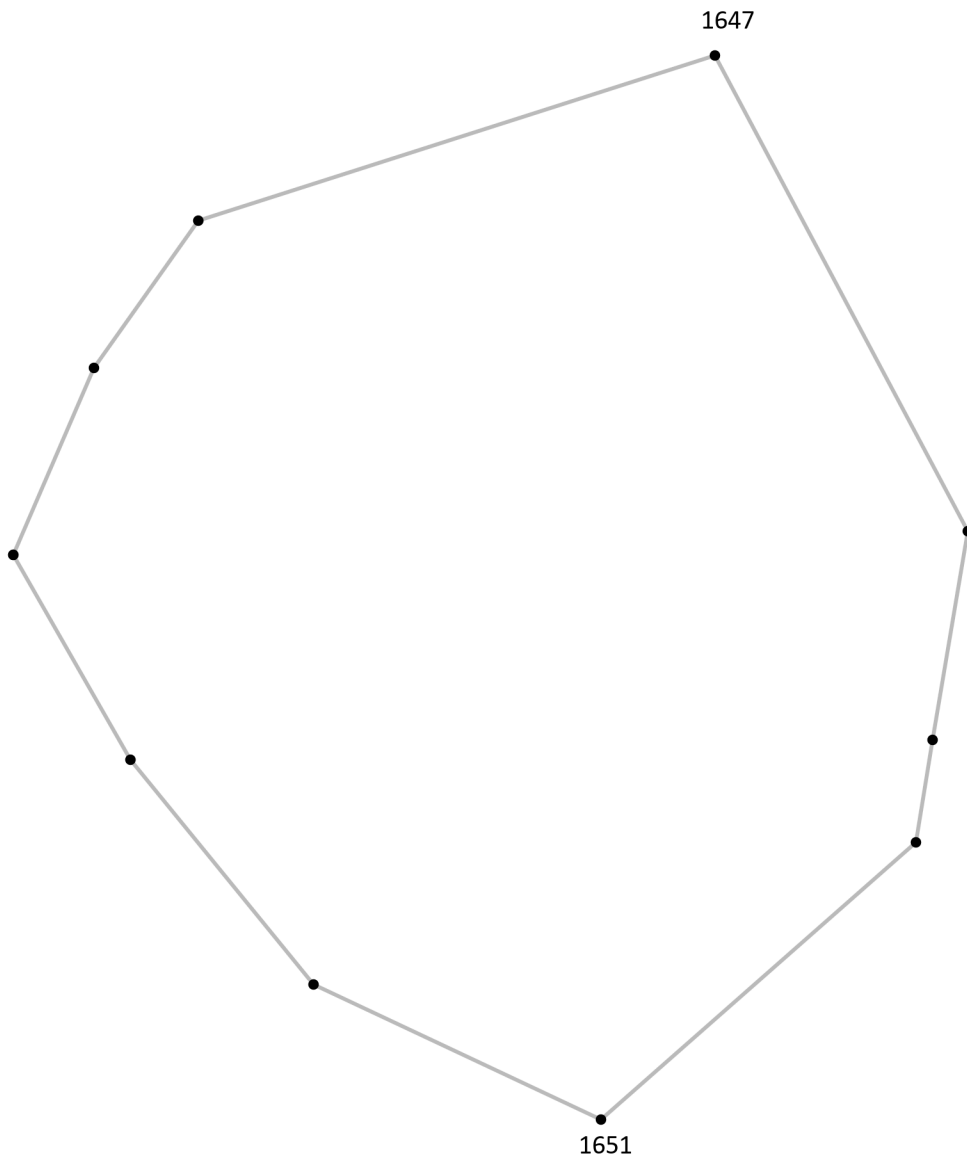
Подпись точки

Подпись _____ Дата « ___ » _____ 20 ___ г.

Место для оттиска печати лица, составившего описание местоположения границ объекта

Раздел 4

План границ объекта⁹



Масштаб: в 1 см - 5.3 м

Территориальная зона П2, часть 50

Используемые условные знаки и обозначения:



Граница территориальной зоны



Поворотная точка

13

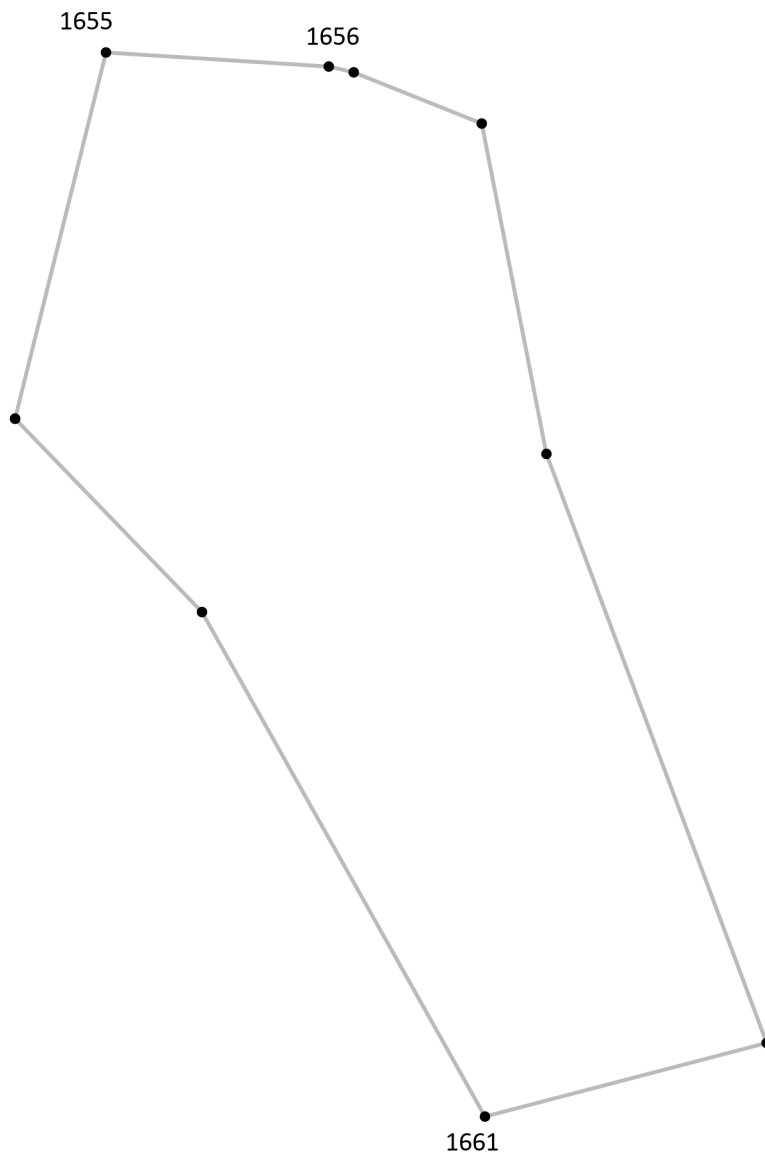
Подпись точки

Подпись _____ Дата «__» _____ 20__ г.

Место для оттиска печати лица, составившего описание местоположения границ объекта

Раздел 4

План границ объекта⁹



Масштаб: в 1 см - 12 м

Территориальная зона П2, часть 51

Используемые условные знаки и обозначения:



Граница территориальной зоны



Поворотная точка

13

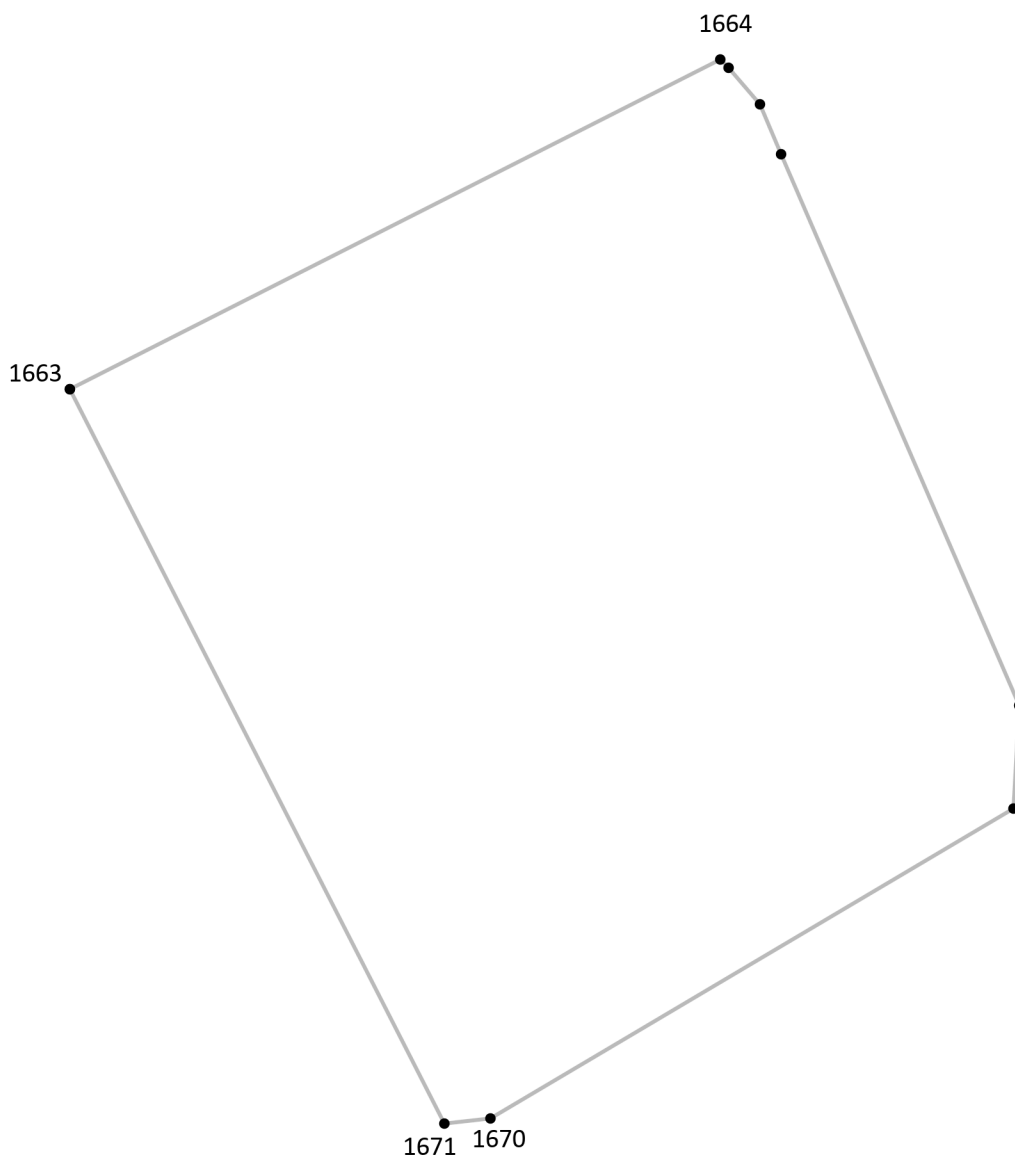
Подпись точки

Подпись _____ Дата « ___ » _____ 20__ г.

Место для оттиска печати лица, составившего описание местоположения границ объекта

Раздел 4

План границ объекта⁹



Масштаб: в 1 см - 5.2 м

Территориальная зона П2, часть 52

Используемые условные знаки и обозначения:



Граница территориальной зоны



Поворотная точка

13

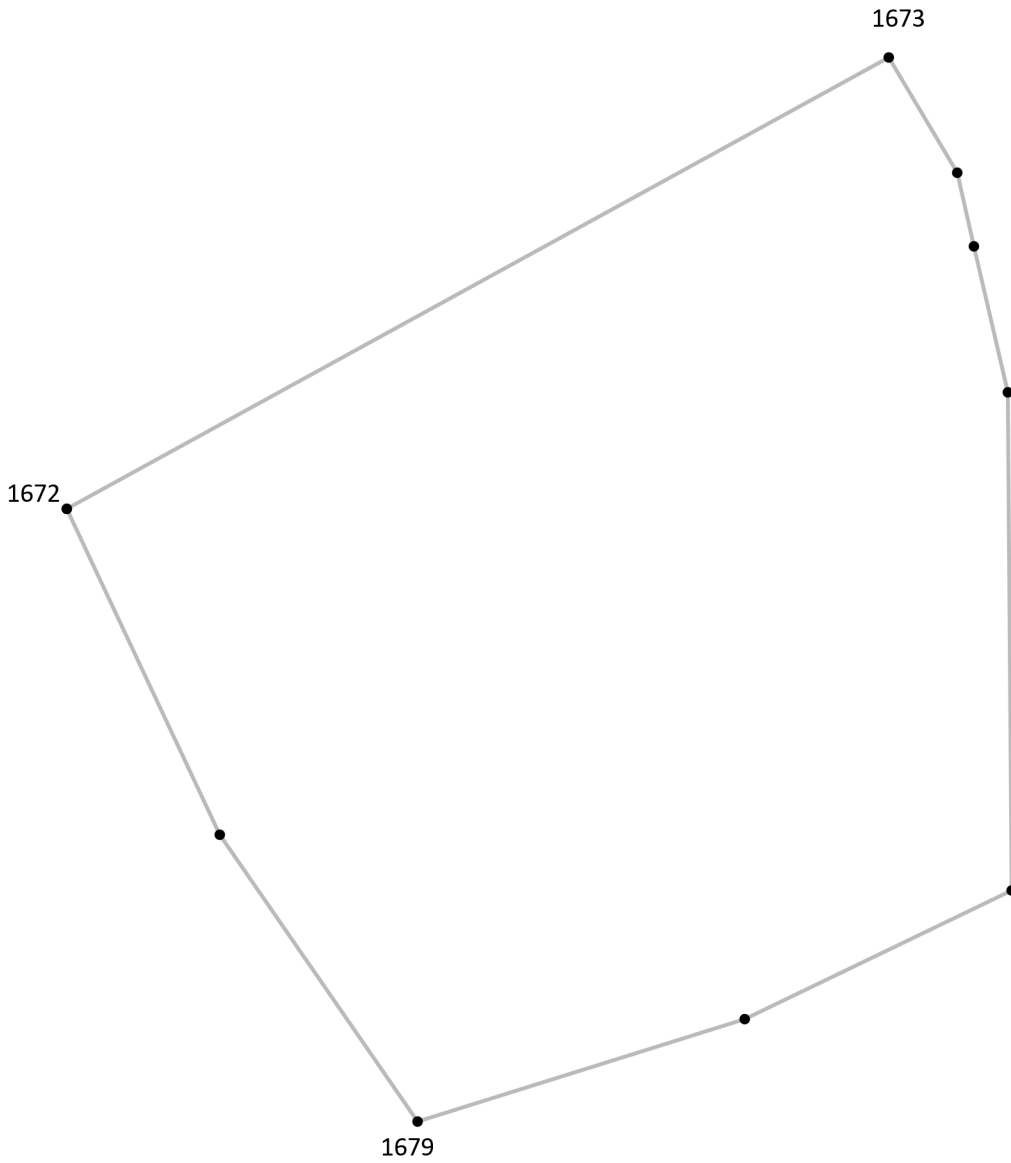
Подпись точки

Подпись _____ Дата « ___ » _____ 20__ г.

Место для оттиска печати лица, составившего описание местоположения границ объекта

Раздел 4

План границ объекта⁹



Масштаб: в 1 см - 6.1 м

Территориальная зона П2, часть 53

Используемые условные знаки и обозначения:



Граница территориальной зоны



Поворотная точка

13

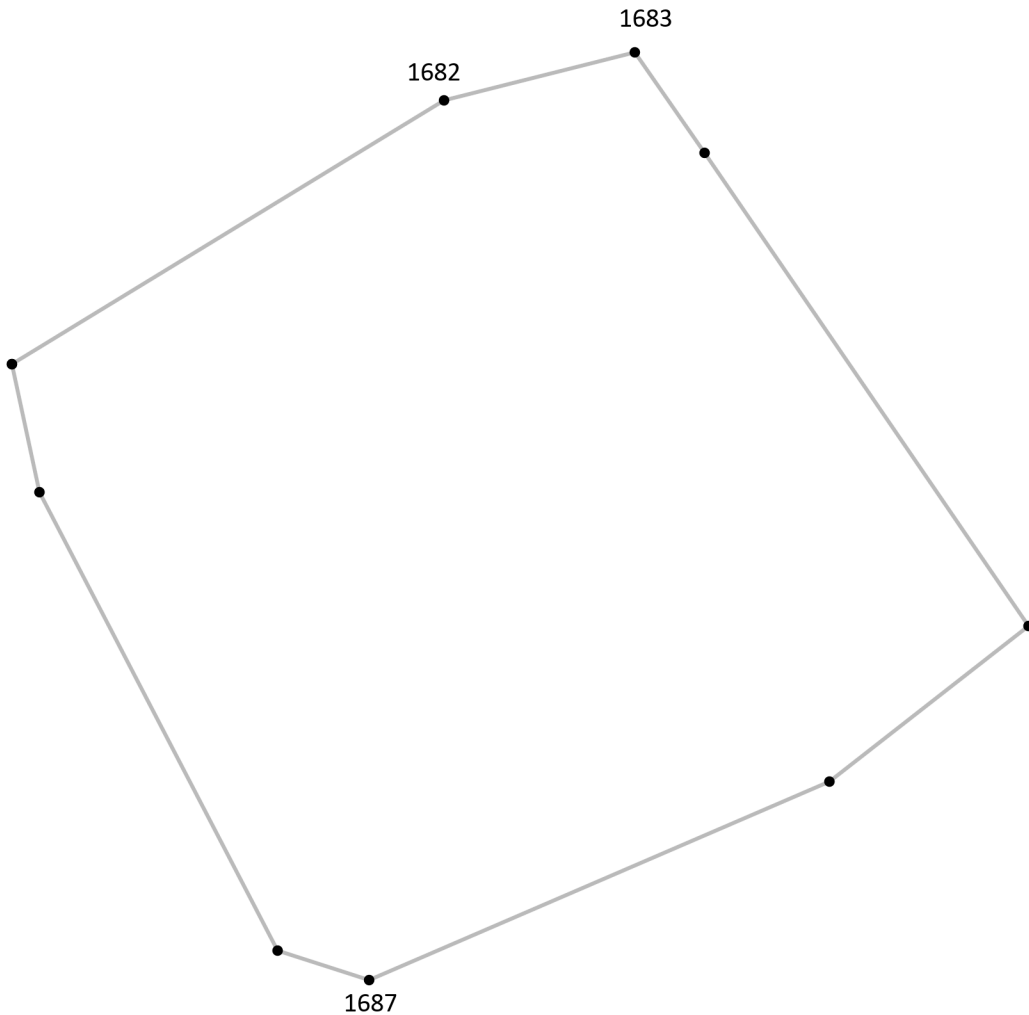
Подпись точки

Подпись _____ Дата « ___ » _____ 20 ___ г.

Место для оттиска печати лица, составившего описание местоположения границ объекта

Раздел 4

План границ объекта⁹



Масштаб: в 1 см - 3.8 м

Территориальная зона П2, часть 54

Используемые условные знаки и обозначения:



Граница территориальной зоны



Поворотная точка

13

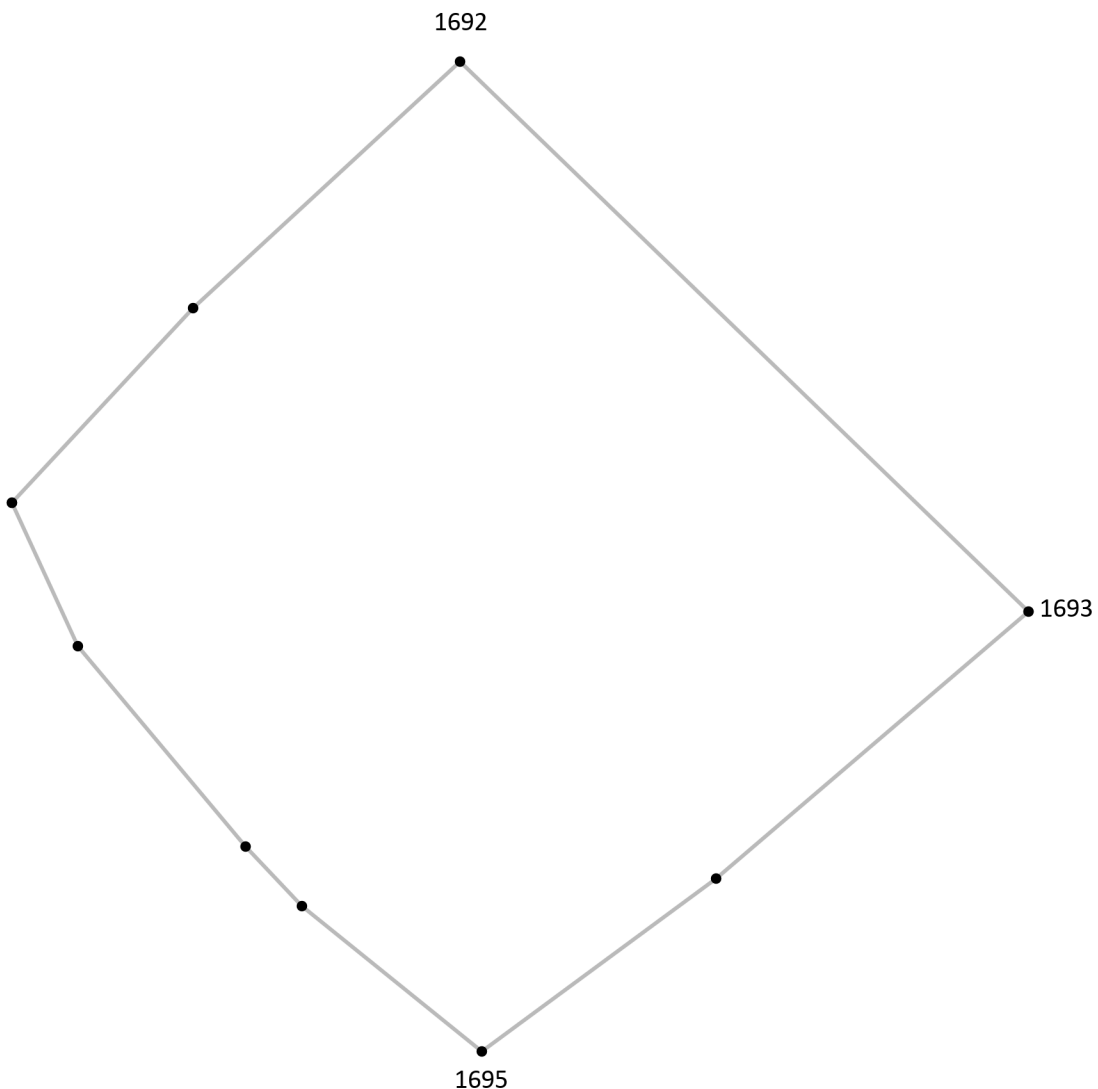
Подпись точки

Подпись _____ Дата « ___ » _____ 20__ г.

Место для оттиска печати лица, составившего описание местоположения границ объекта

Раздел 4

План границ объекта⁹



Масштаб: в 1 см - 5.7 м

Территориальная зона П2, часть 55

Используемые условные знаки и обозначения:



Граница территориальной зоны



Поворотная точка

13

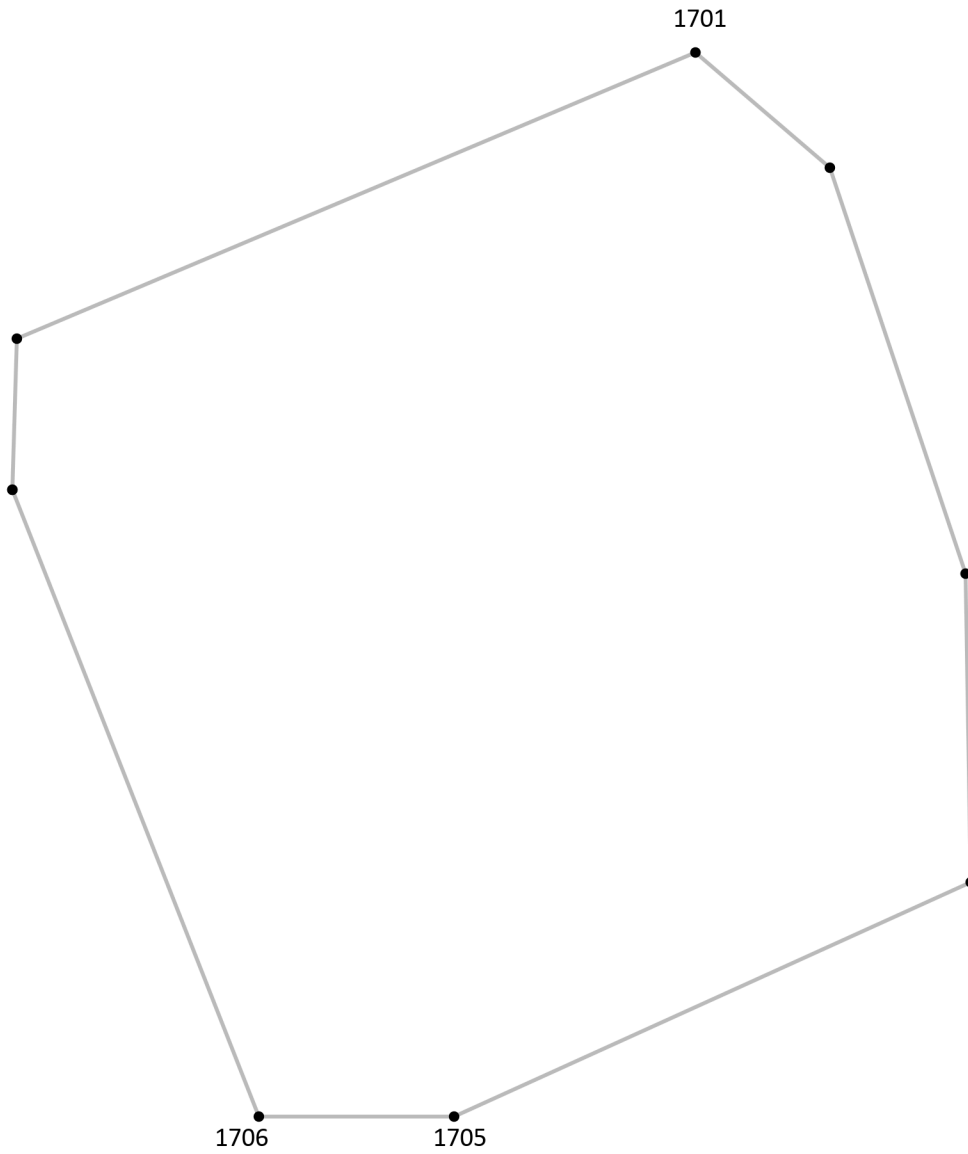
Подпись точки

Подпись _____ Дата « ___ » _____ 20__ г.

Место для оттиска печати лица, составившего описание местоположения границ объекта

Раздел 4

План границ объекта⁹



Масштаб: в 1 см - 3.5 м

Территориальная зона П2, часть 56

Используемые условные знаки и обозначения:



Граница территориальной зоны



Поворотная точка

13

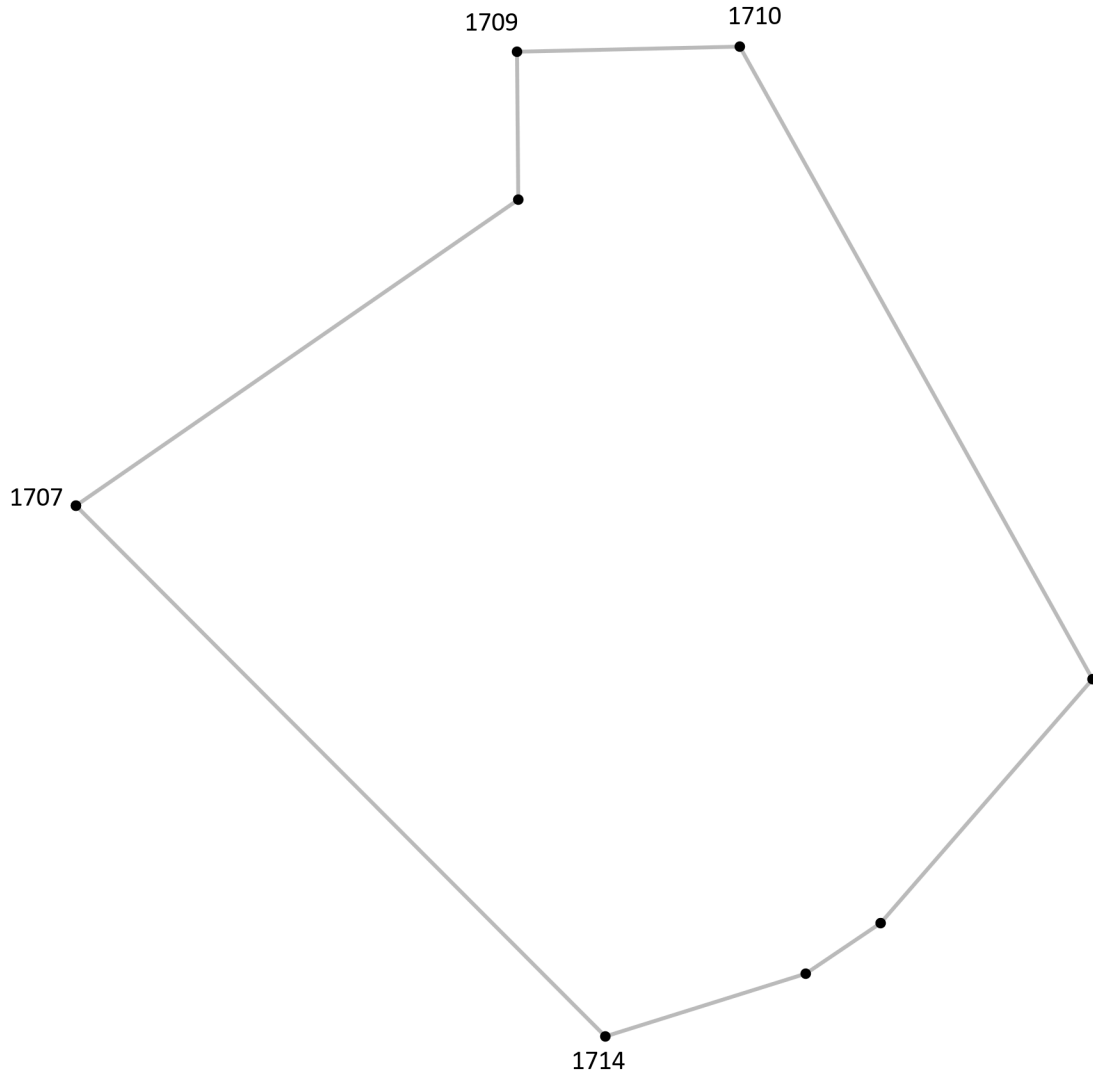
Подпись точки

Подпись _____ Дата « ___ » _____ 20__ г.

Место для оттиска печати лица, составившего описание местоположения границ объекта

Раздел 4

План границ объекта⁹



Масштаб: в 1 см - 6.2 м

Территориальная зона П2, часть 57

Используемые условные знаки и обозначения:



Граница территориальной зоны



Поворотная точка

13


Подпись точки

Подпись _____ Дата « ___ » _____ 20__ г.

Место для оттиска печати лица, составившего описание местоположения границ объекта

Раздел 4

План границ объекта⁹



Масштаб: в 1 см - 8.7 м

Территориальная зона П2, часть 58

Используемые условные знаки и обозначения:



Граница территориальной зоны



Поворотная точка

13

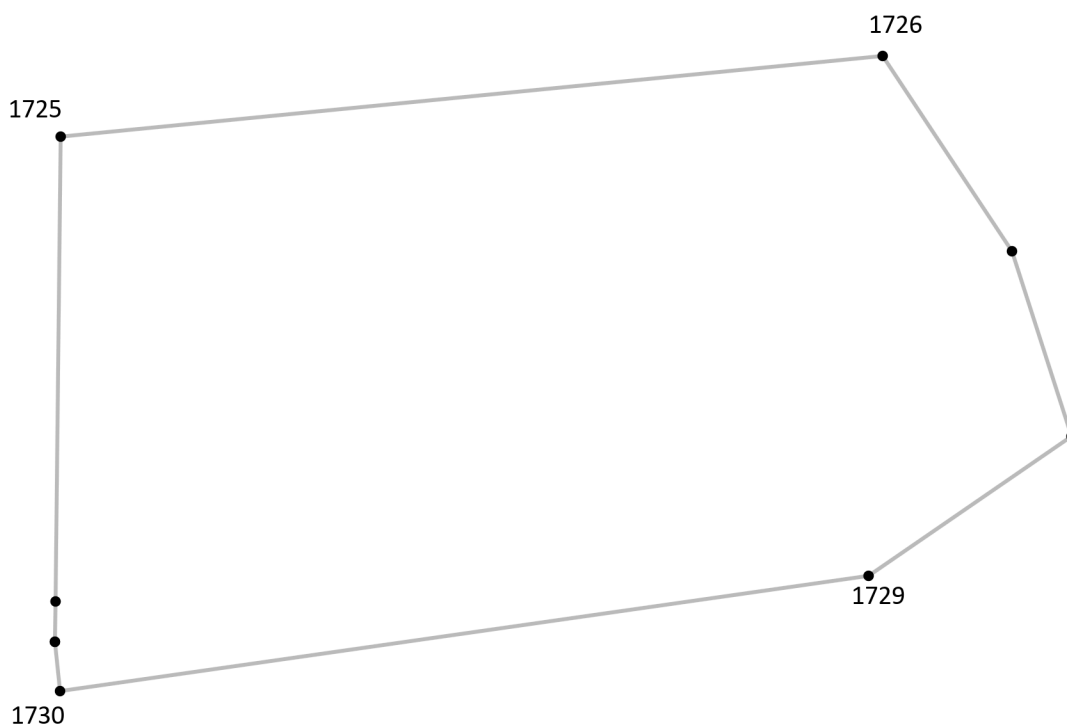
Подпись точки

Подпись _____ Дата «__» _____ 20__ г.

Место для оттиска печати лица, составившего описание местоположения границ объекта

Раздел 4

План границ объекта⁹



Масштаб: в 1 см - 8.2 м

Территориальная зона П2, часть 59

Используемые условные знаки и обозначения:



Граница территориальной зоны



Поворотная точка

13

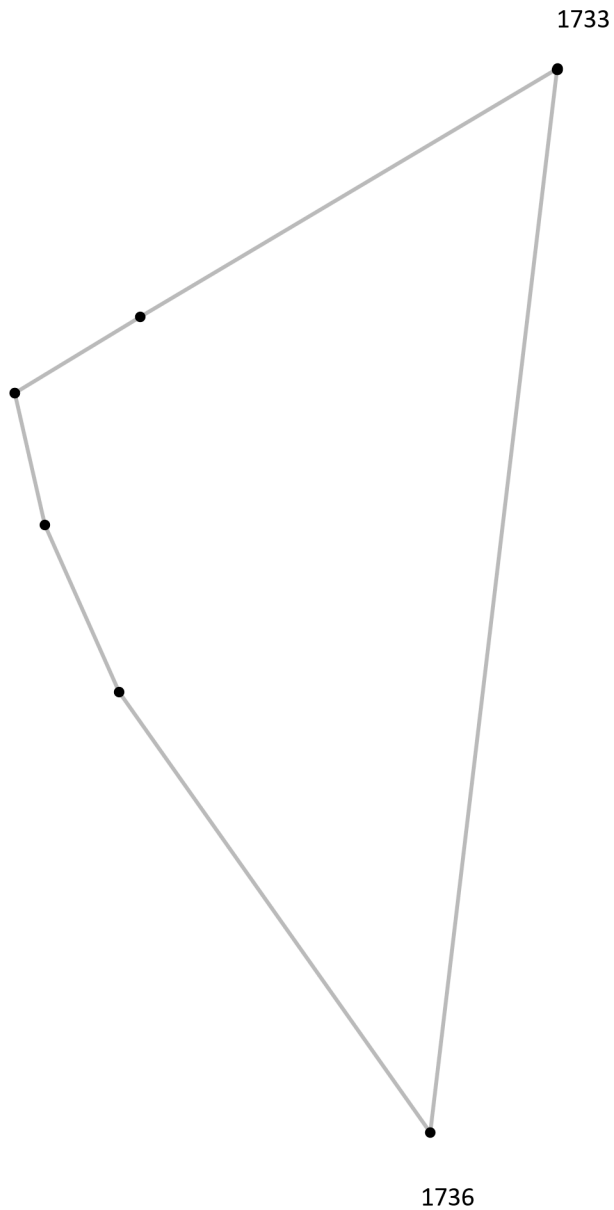
Подпись точки

Подпись _____ Дата « ___ » _____ 20 ___ г.

Место для оттиска печати лица, составившего описание местоположения границ объекта

Раздел 4

План границ объекта⁹



Масштаб: в 1 см - 1.4 м

Территориальная зона П2, часть 60

Используемые условные знаки и обозначения:



Граница территориальной зоны



Поворотная точка

13

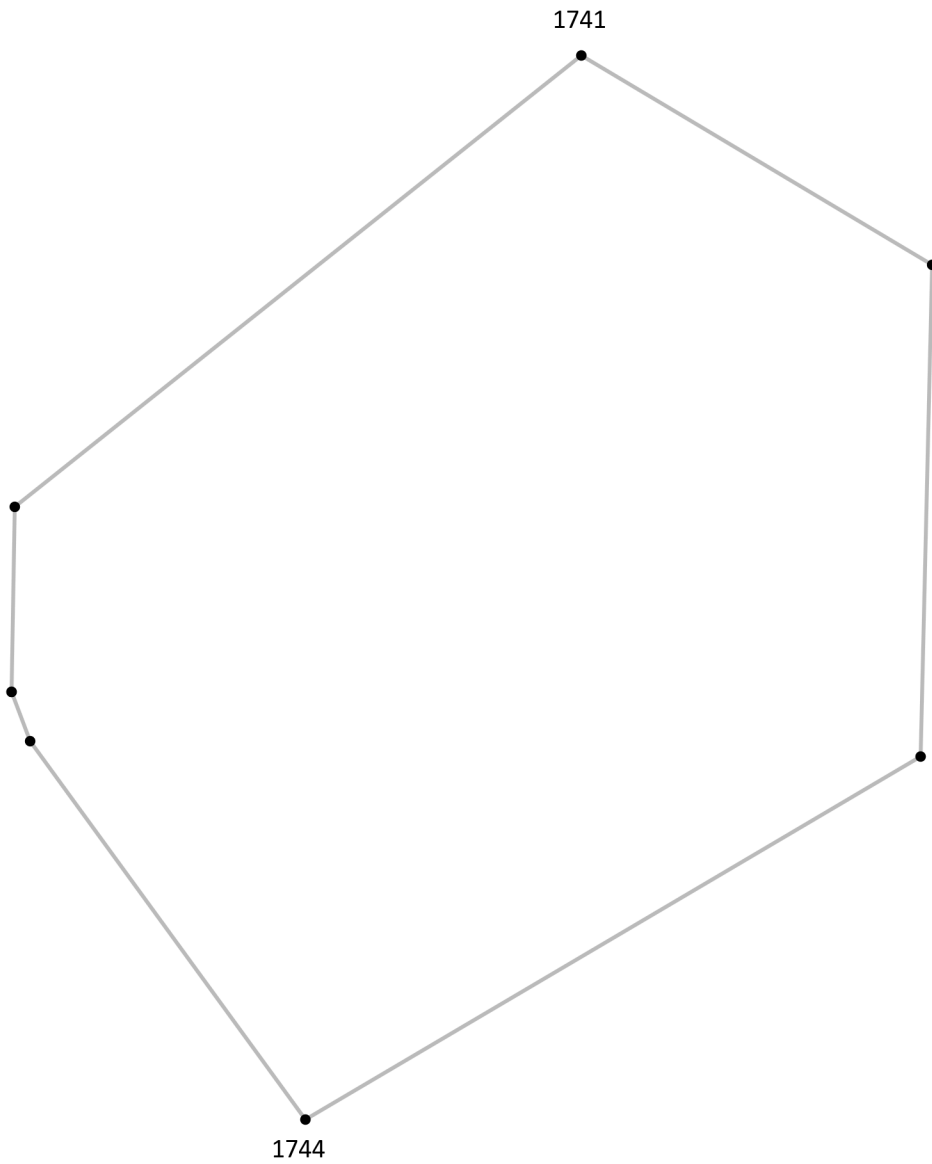
Подпись точки

Подпись _____ Дата « ___ » _____ 20__ г.

Место для оттиска печати лица, составившего описание местоположения границ объекта

Раздел 4

План границ объекта⁹



Масштаб: в 1 см - 6.5 м

Территориальная зона П2, часть 61

Используемые условные знаки и обозначения:



Граница территориальной зоны



Поворотная точка

13

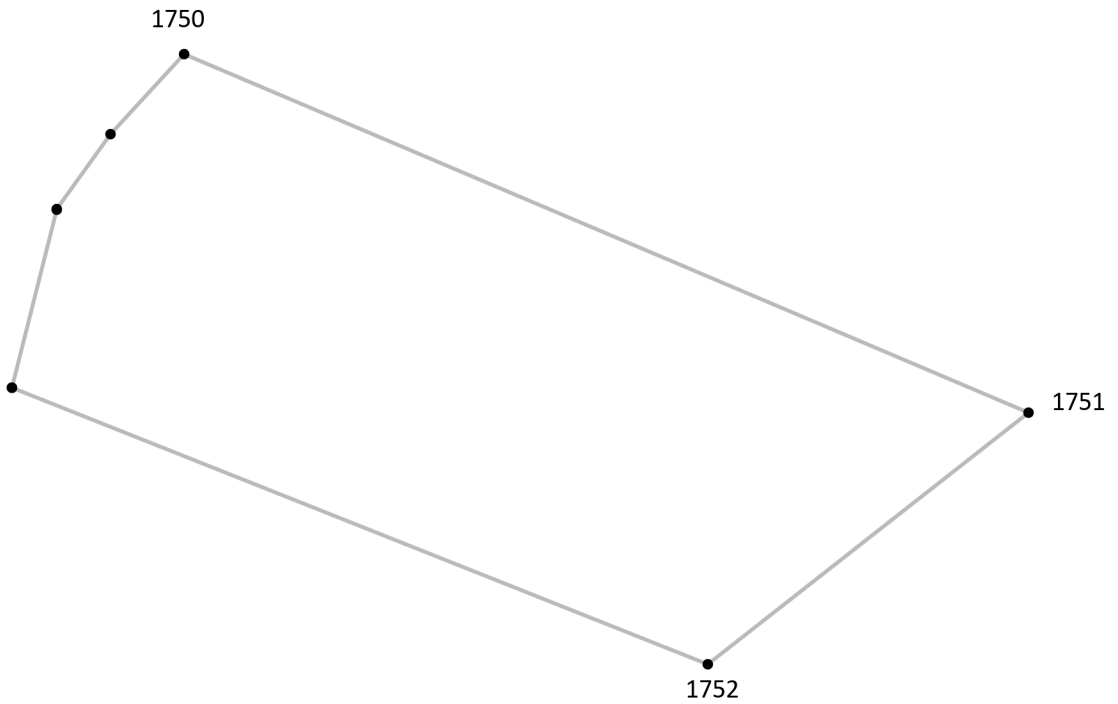
Подпись точки

Подпись _____ Дата « ___ » _____ 20__ г.

Место для оттиска печати лица, составившего описание местоположения границ объекта

Раздел 4

План границ объекта⁹



Масштаб: в 1 см - 9.4 м

Территориальная зона П2, часть 62

Используемые условные знаки и обозначения:



Граница территориальной зоны



Поворотная точка

13

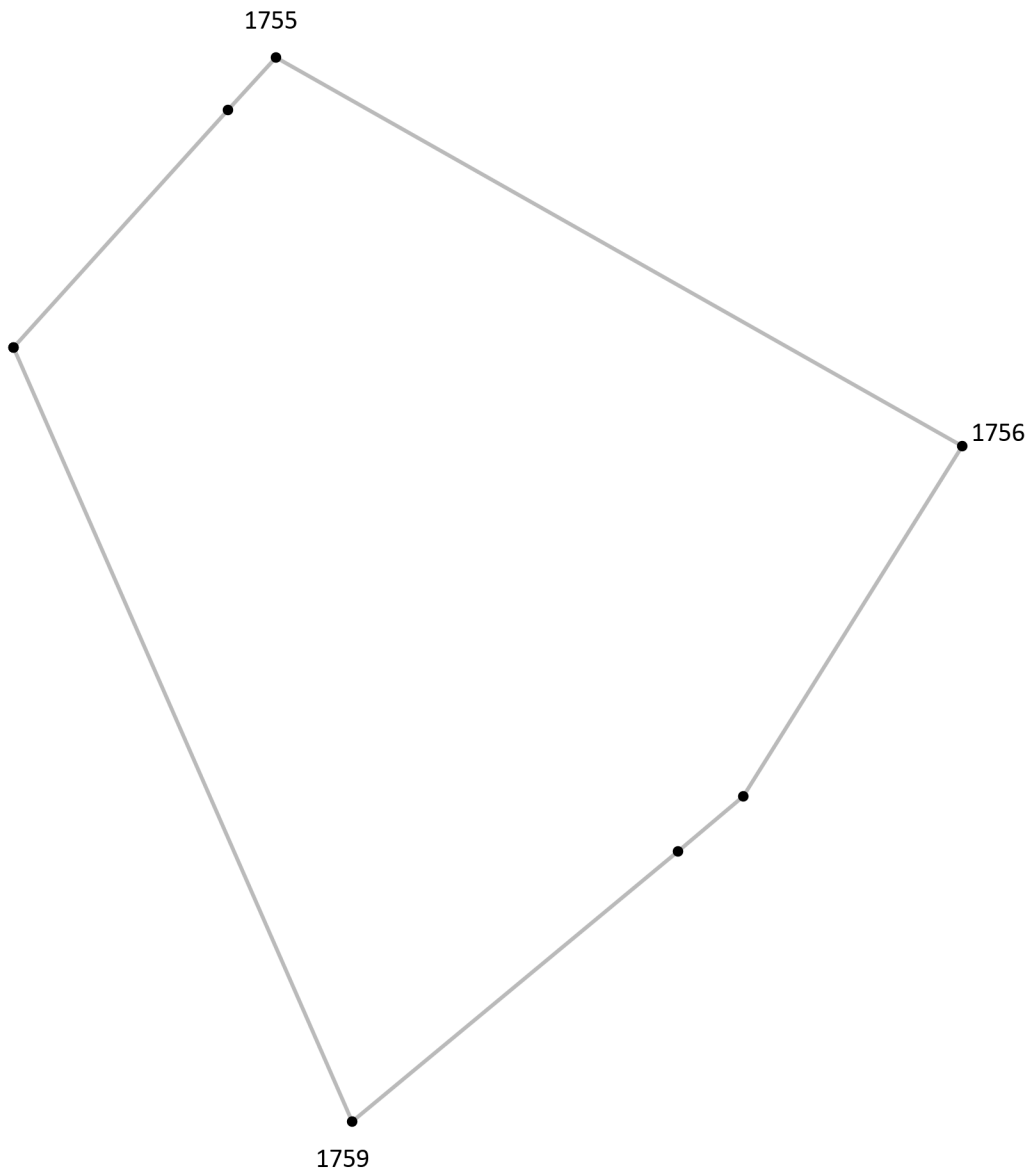
Подпись точки

Подпись _____ Дата « ___ » _____ 20__ г.

Место для оттиска печати лица, составившего описание местоположения границ объекта

Раздел 4

План границ объекта⁹



Масштаб: в 1 см - 5.7 м

Территориальная зона П2, часть 63

Используемые условные знаки и обозначения:



Граница территориальной зоны



Поворотная точка

13

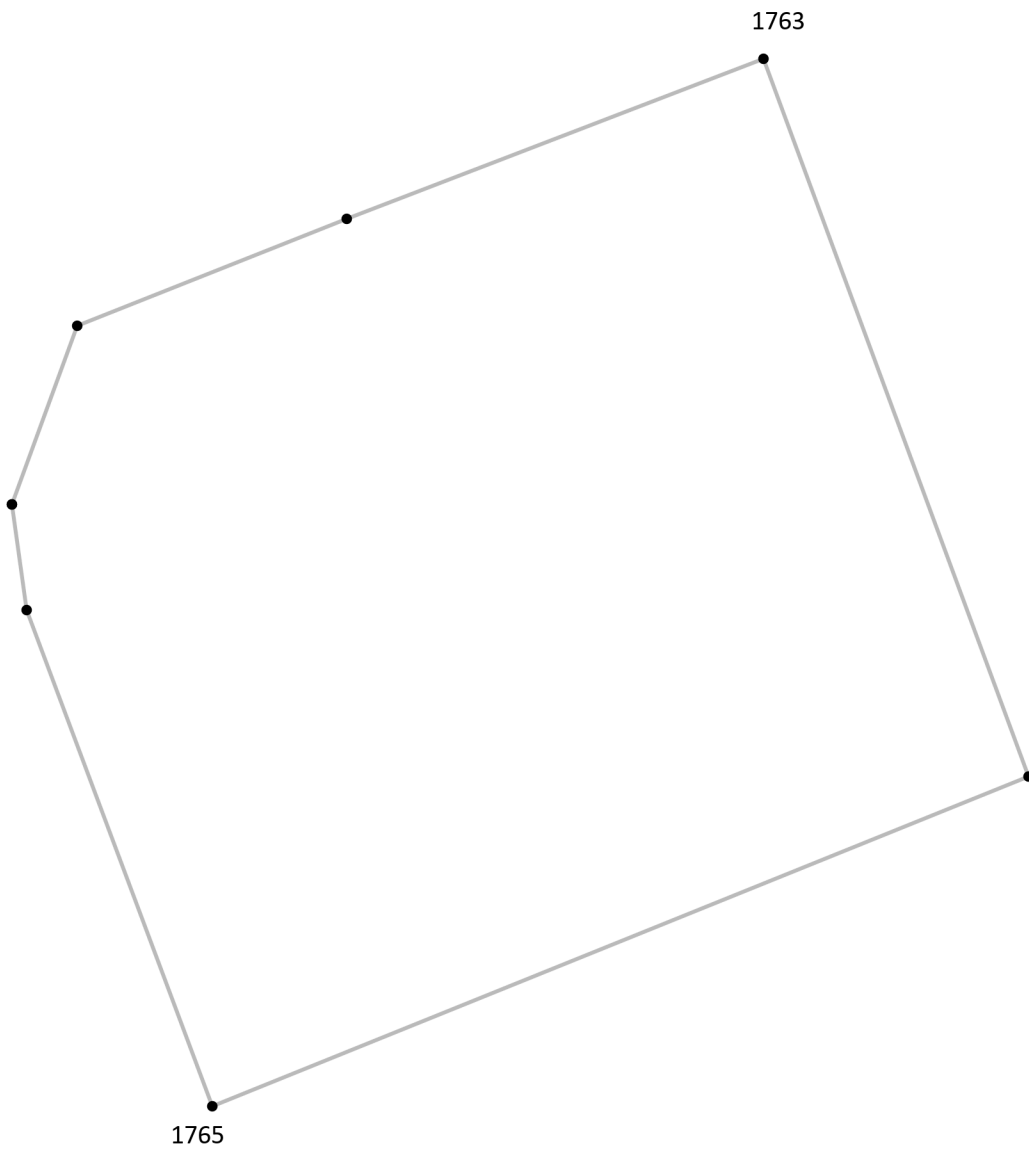
Подпись точки

Подпись _____ Дата « ___ » _____ 20__ г.

Место для оттиска печати лица, составившего описание местоположения границ объекта

Раздел 4

План границ объекта⁹



Масштаб: в 1 см - 6.5 м

Территориальная зона П2, часть 64

Используемые условные знаки и обозначения:



Граница территориальной зоны



Поворотная точка

13

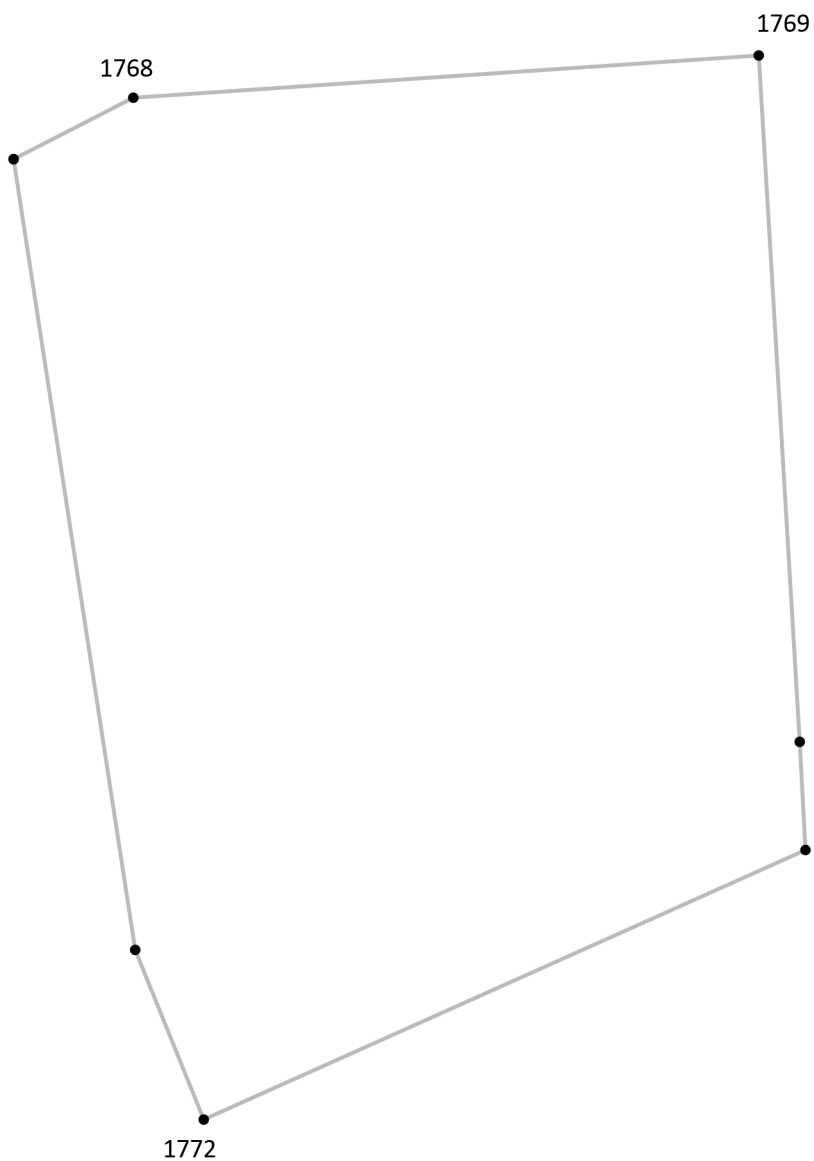
Подпись точки

Подпись _____ Дата « ___ » _____ 20__ г.

Место для оттиска печати лица, составившего описание местоположения границ объекта

Раздел 4

План границ объекта⁹



Масштаб: в 1 см - 8.2 м

Территориальная зона П2, часть 65

Используемые условные знаки и обозначения:



Граница территориальной зоны



Поворотная точка

13


Подпись точки

Подпись _____ Дата « ___ » _____ 20__ г.

Место для оттиска печати лица, составившего описание местоположения границ объекта

Раздел 4

План границ объекта⁹



Масштаб: в 1 см - 4.9 м

Территориальная зона П2, часть 66

Используемые условные знаки и обозначения:



Граница территориальной зоны



Поворотная точка

13


Подпись точки

Подпись _____ Дата « ___ » _____ 20__ г.

Место для оттиска печати лица, составившего описание местоположения границ объекта

Раздел 4

План границ объекта⁹



Масштаб: в 1 см - 5.1 м

Территориальная зона П2, часть 67

Используемые условные знаки и обозначения:



Граница территориальной зоны



Поворотная точка

13

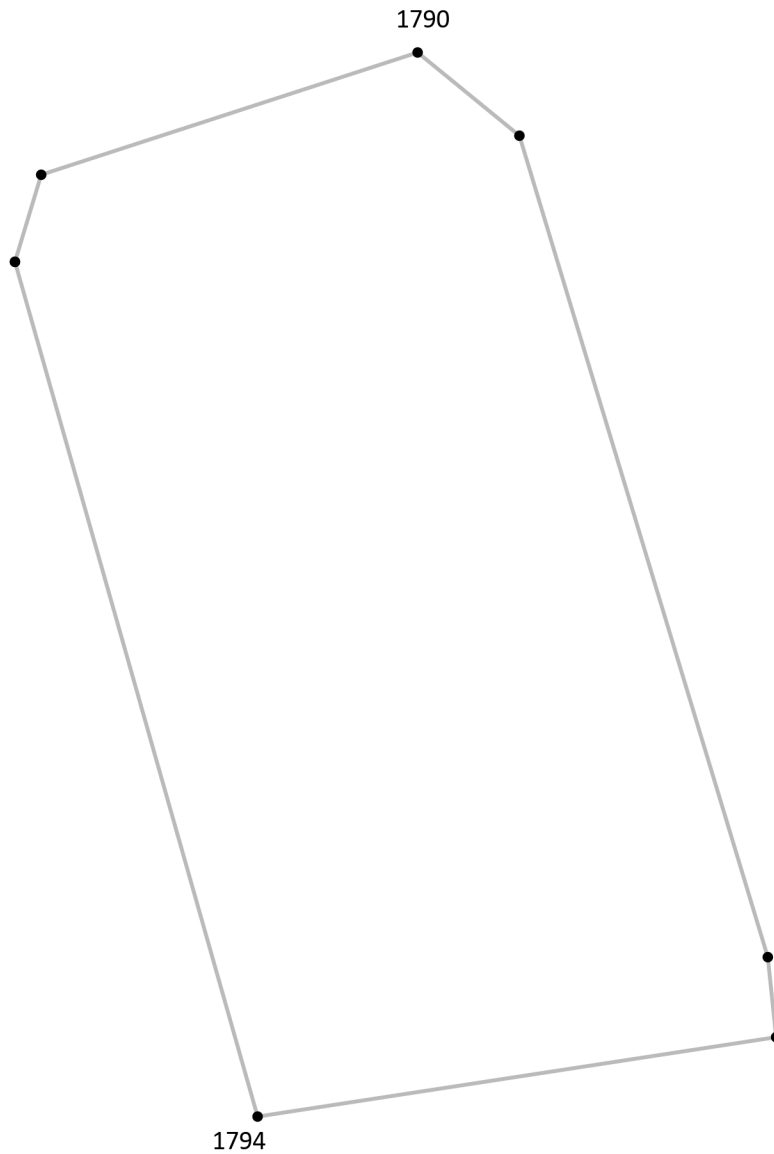
Подпись точки

Подпись _____ Дата « ___ » _____ 20__ г.

Место для оттиска печати лица, составившего описание местоположения границ объекта

Раздел 4

План границ объекта⁹



Масштаб: в 1 см - 4.0 м

Территориальная зона П2, часть 68

Используемые условные знаки и обозначения:



Граница территориальной зоны



Поворотная точка

13

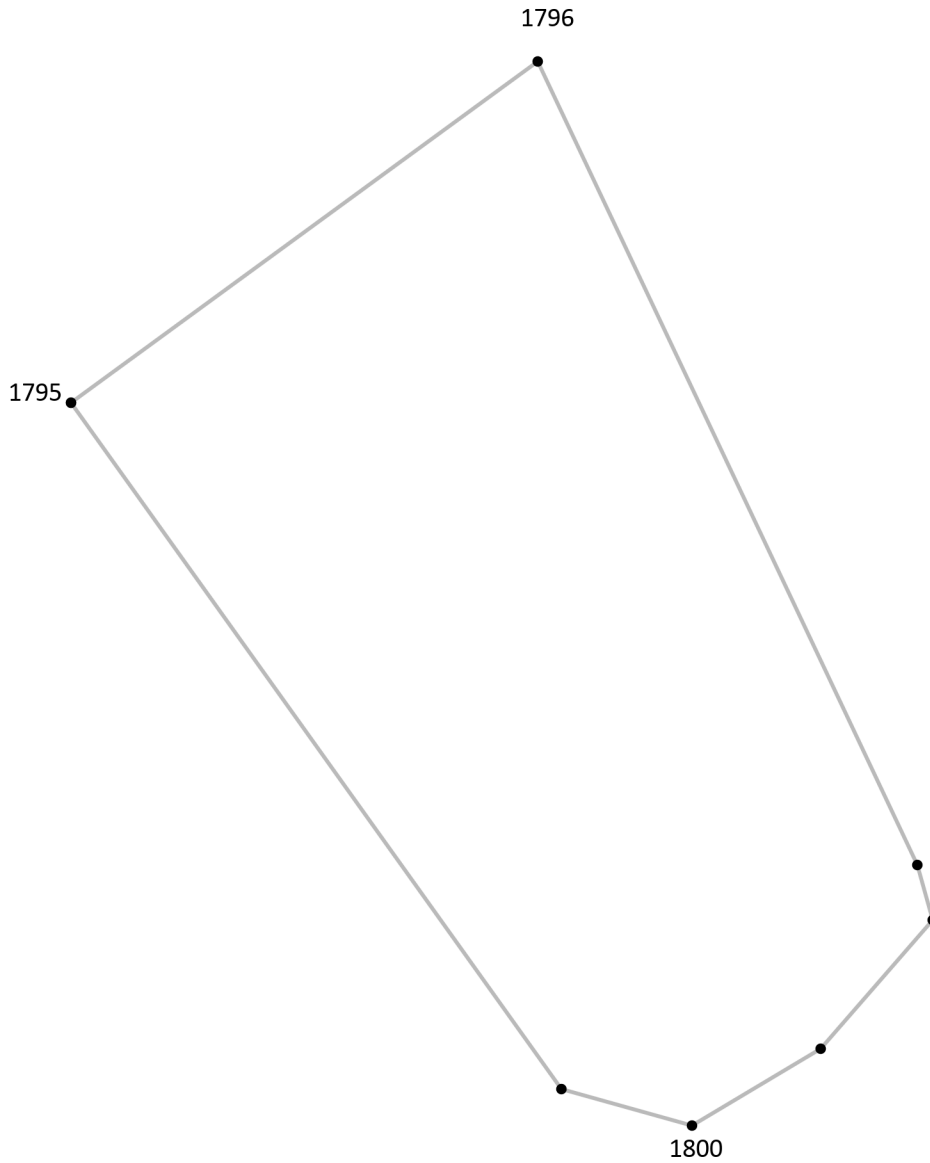
Подпись точки

Подпись _____ Дата « ___ » _____ 20__ г.

Место для оттиска печати лица, составившего описание местоположения границ объекта

Раздел 4

План границ объекта⁹



Масштаб: в 1 см - 4.9 м

Территориальная зона П2, часть 69

Используемые условные знаки и обозначения:



Граница территориальной зоны



Поворотная точка

13

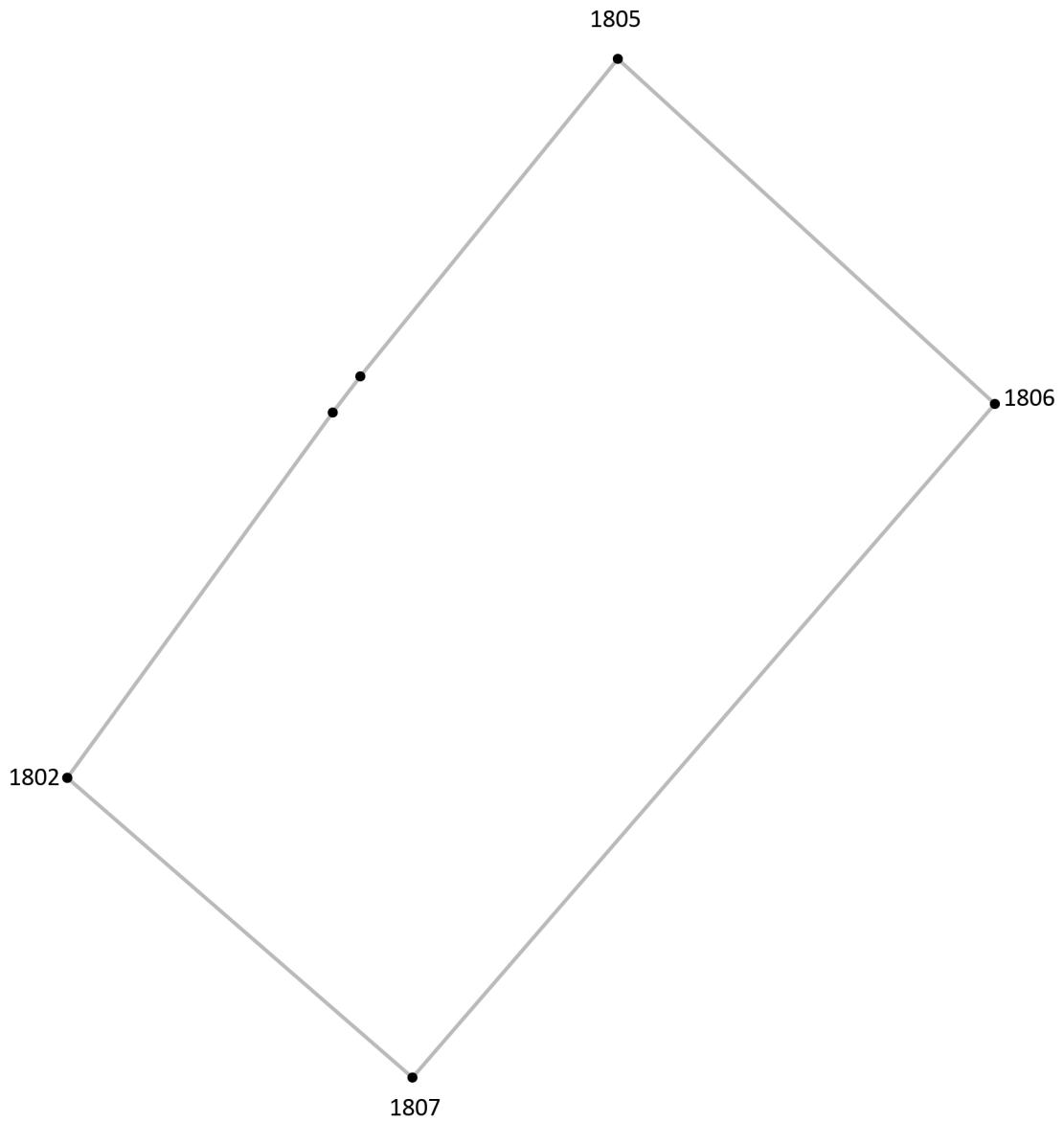
Подпись точки

Подпись _____ Дата « ___ » _____ 20__ г.

Место для оттиска печати лица, составившего описание местоположения границ объекта

Раздел 4

План границ объекта⁹



Масштаб: в 1 см - 8.3 м

Территориальная зона П2, часть 70

Используемые условные знаки и обозначения:



Граница территориальной зоны



Поворотная точка

13

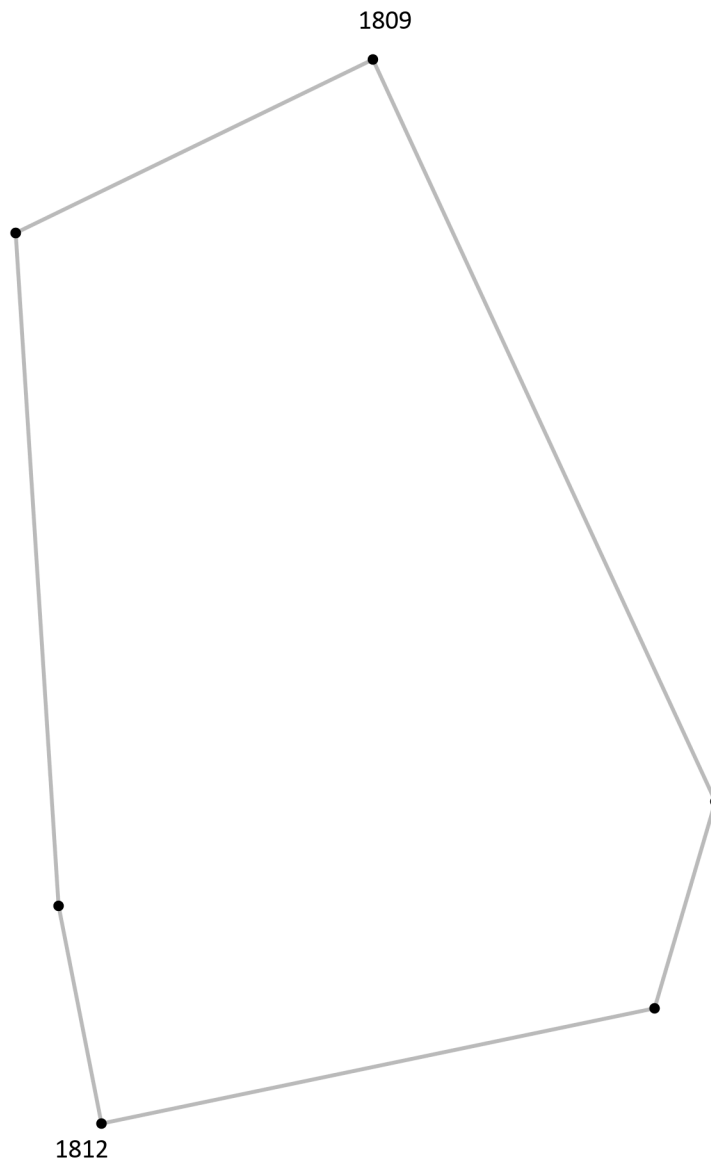
Подпись точки

Подпись _____ Дата « ___ » _____ 20__ г.

Место для оттиска печати лица, составившего описание местоположения границ объекта

Раздел 4

План границ объекта⁹



Масштаб: в 1 см - 8.4 м

Территориальная зона П2, часть 71

Используемые условные знаки и обозначения:



Граница территориальной зоны



Поворотная точка

13

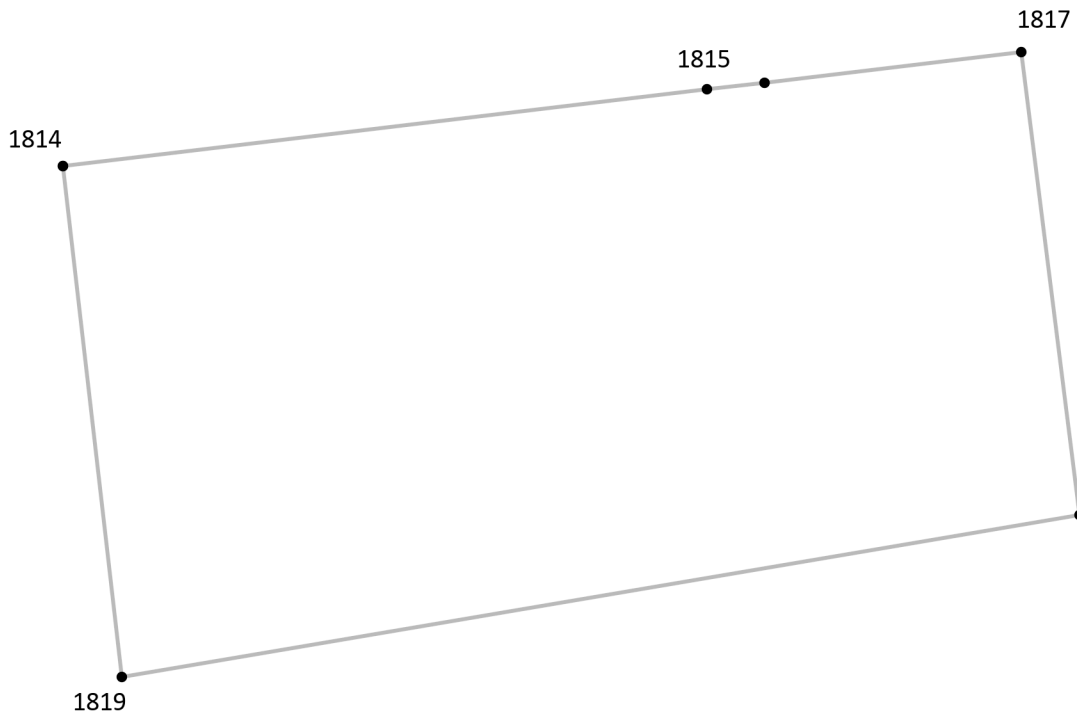
Подпись точки

Подпись _____ Дата « ___ » _____ 20__ г.

Место для оттиска печати лица, составившего описание местоположения границ объекта

Раздел 4

План границ объекта⁹



Масштаб: в 1 см - 7.9 м

Территориальная зона П2, часть 72

Используемые условные знаки и обозначения:



Граница территориальной зоны



Поворотная точка

13

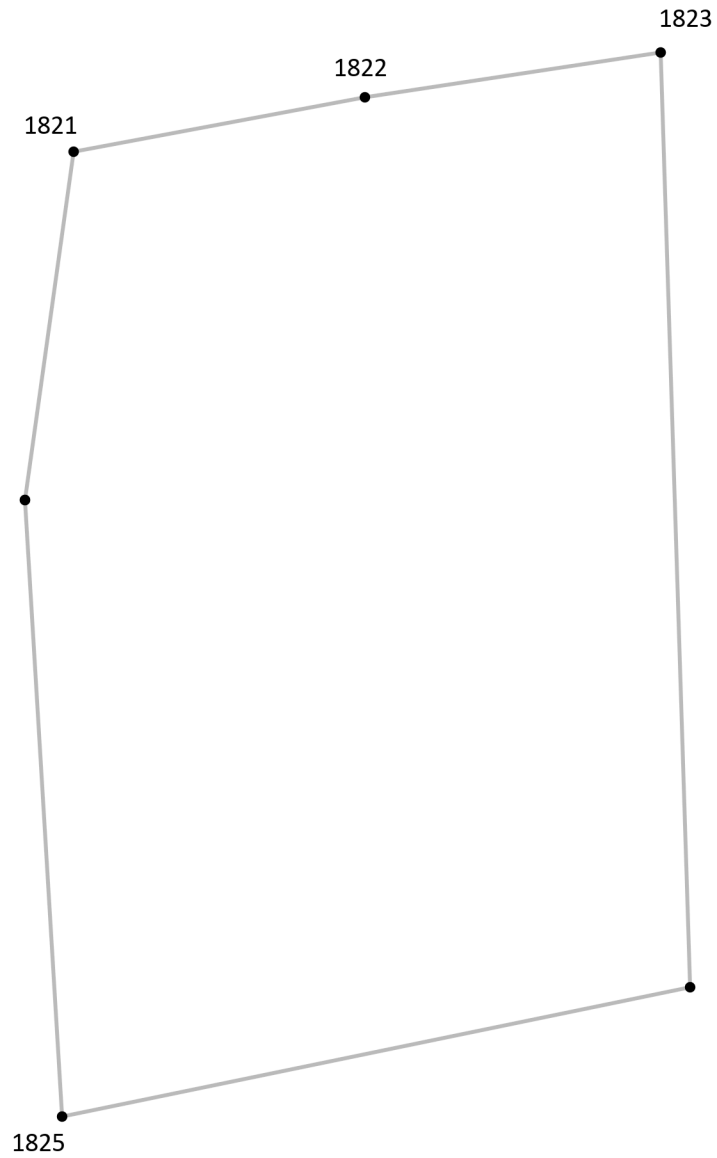
Подпись точки

Подпись _____ Дата « ___ » _____ 20__ г.

Место для оттиска печати лица, составившего описание местоположения границ объекта

Раздел 4

План границ объекта⁹



Масштаб: в 1 см - 8.4 м

Территориальная зона П2, часть 73

Используемые условные знаки и обозначения:



Граница территориальной зоны



Поворотная точка

13

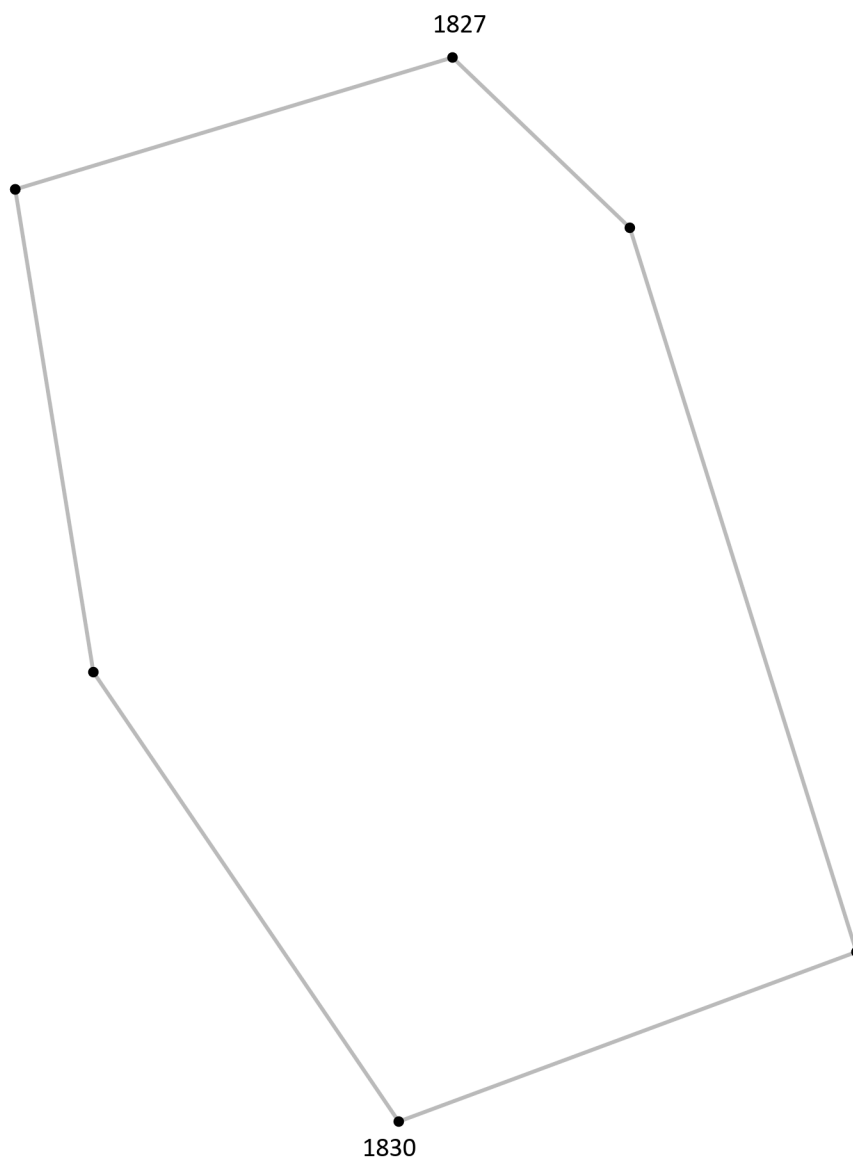
Подпись точки

Подпись _____ Дата « ___ » _____ 20__ г.

Место для оттиска печати лица, составившего описание местоположения границ объекта

Раздел 4

План границ объекта⁹



Масштаб: в 1 см - 7.7 м

Территориальная зона П2, часть 74

Используемые условные знаки и обозначения:



Граница территориальной зоны



Поворотная точка

13

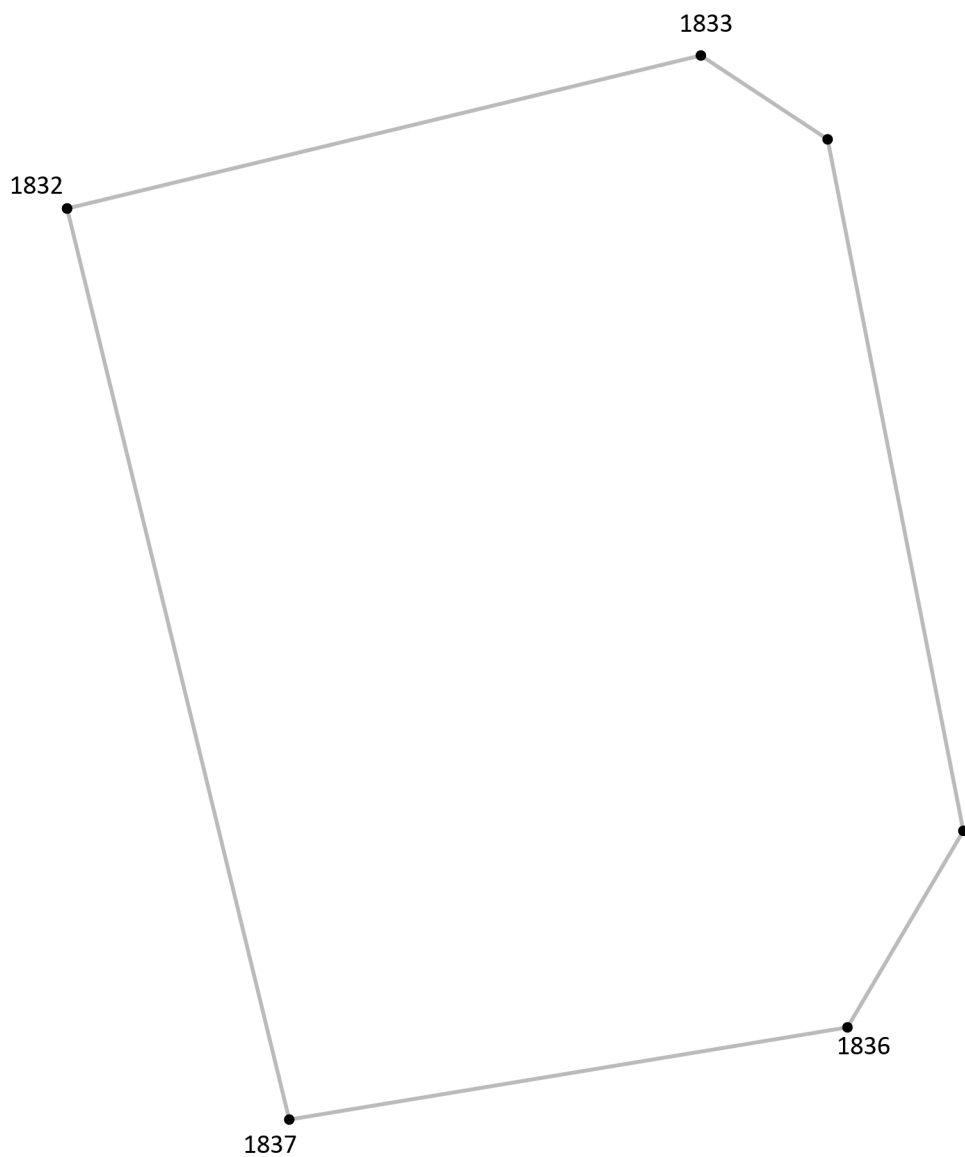
Подпись точки

Подпись _____ Дата « ___ » _____ 20__ г.

Место для оттиска печати лица, составившего описание местоположения границ объекта

Раздел 4

План границ объекта⁹



Масштаб: в 1 см - 6.4 м

Территориальная зона П2, часть 75

Используемые условные знаки и обозначения:



Граница территориальной зоны



Поворотная точка

13

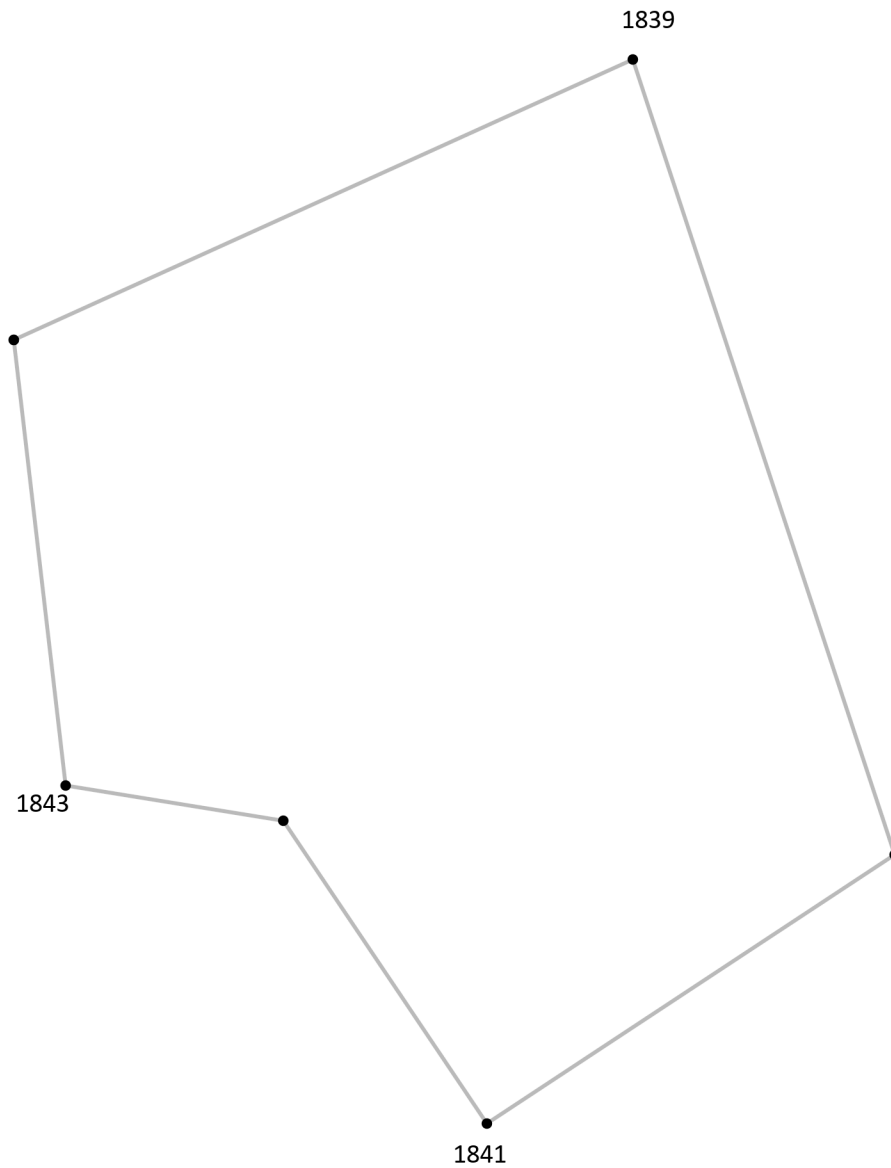
Подпись точки

Подпись _____ Дата « ___ » _____ 20__ г.

Место для оттиска печати лица, составившего описание местоположения границ объекта

Раздел 4

План границ объекта⁹



Масштаб: в 1 см - 7.3 м

Территориальная зона П2, часть 76

Используемые условные знаки и обозначения:



Граница территориальной зоны



Поворотная точка

13

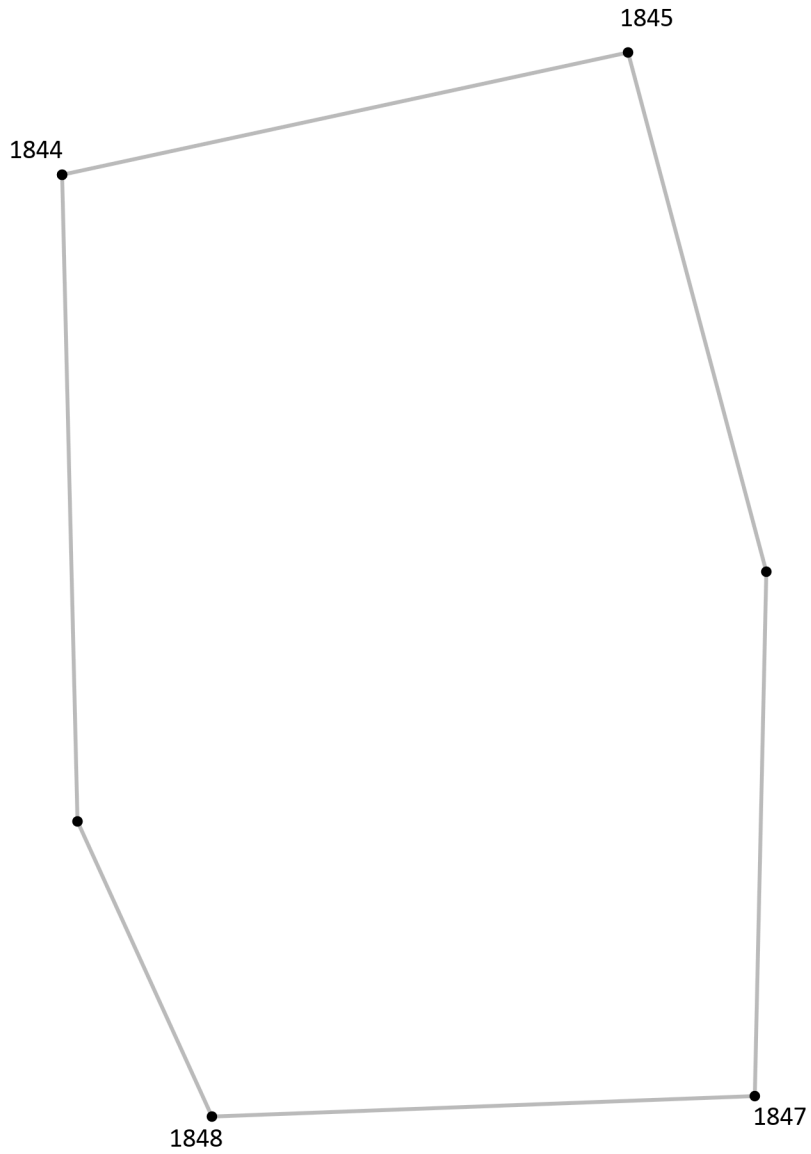
Подпись точки

Подпись _____ Дата « ___ » _____ 20__ г.

Место для оттиска печати лица, составившего описание местоположения границ объекта

Раздел 4

План границ объекта⁹



Масштаб: в 1 см - 8.2 м

Территориальная зона П2, часть 77

Используемые условные знаки и обозначения:



Граница территориальной зоны



Поворотная точка

13

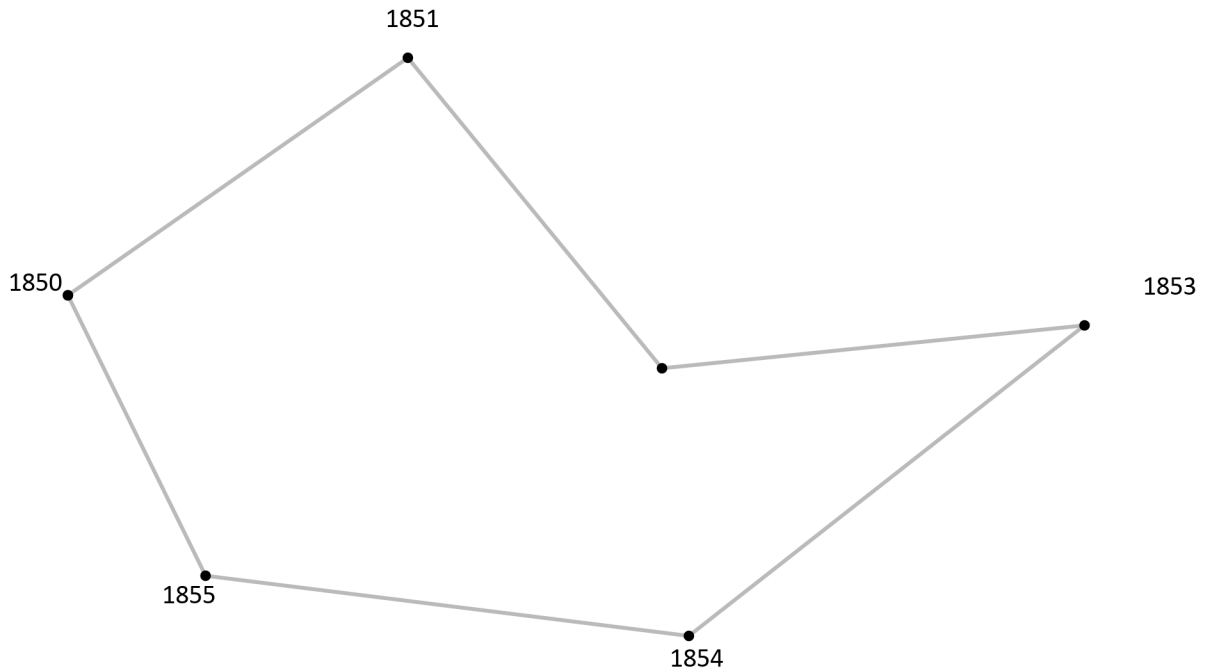
Подпись точки

Подпись _____ Дата « ___ » _____ 20__ г.

Место для оттиска печати лица, составившего описание местоположения границ объекта

Раздел 4

План границ объекта⁹



Масштаб: в 1 см - 6.7 м

Территориальная зона П2, часть 78

Используемые условные знаки и обозначения:



Граница территориальной зоны



Поворотная точка

13

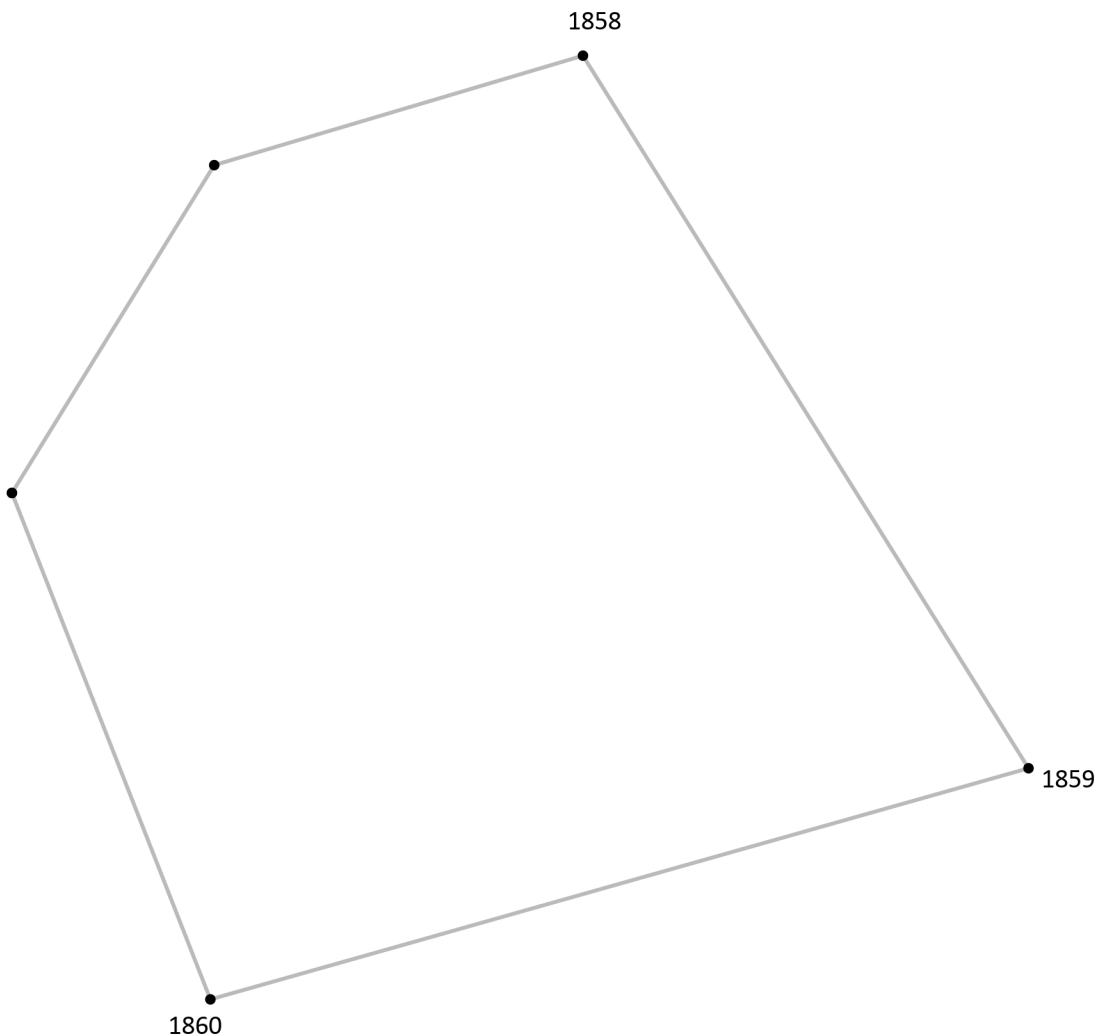
Подпись точки

Подпись _____ Дата « ___ » _____ 20__ г.

Место для оттиска печати лица, составившего описание местоположения границ объекта

Раздел 4

План границ объекта⁹



Масштаб: в 1 см - 2.1 м

Территориальная зона П2, часть 79

Используемые условные знаки и обозначения:



Граница территориальной зоны



Поворотная точка

13

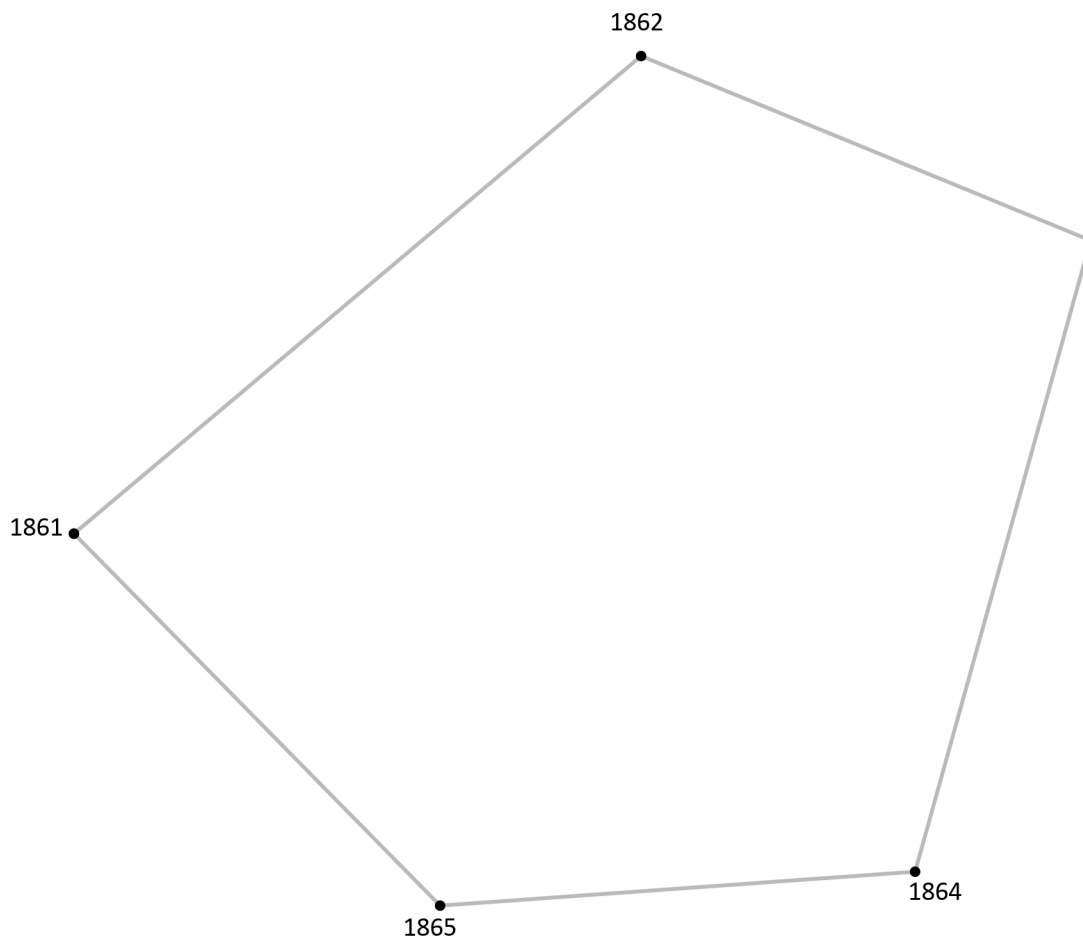
Подпись точки

Подпись _____ Дата « ___ » _____ 20__ г.

Место для оттиска печати лица, составившего описание местоположения границ объекта

Раздел 4

План границ объекта⁹



Масштаб: в 1 см - 5.6 м

Территориальная зона П2, часть 80

Используемые условные знаки и обозначения:



Граница территориальной зоны



Поворотная точка

13

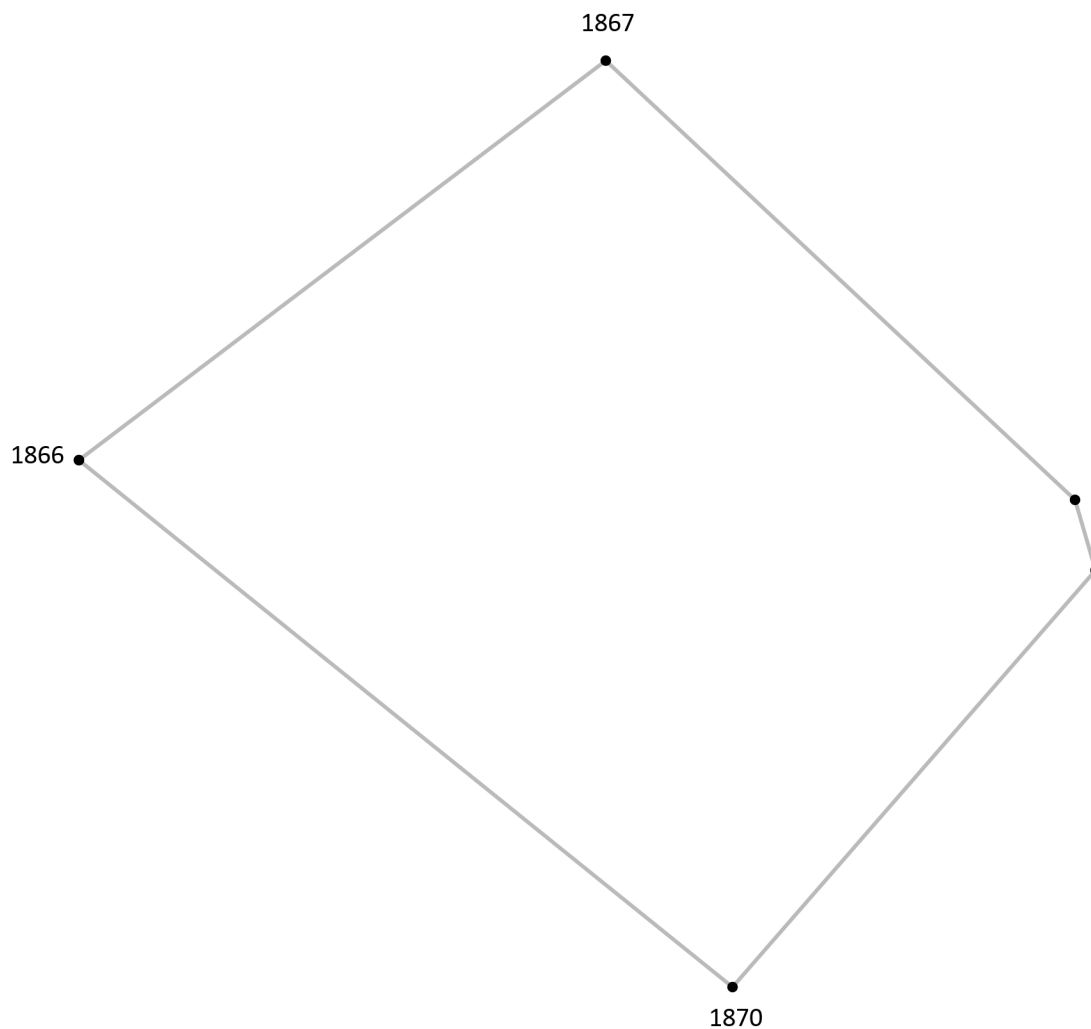
Подпись точки

Подпись _____ Дата « ___ » _____ 20 ___ г.

Место для оттиска печати лица, составившего описание местоположения границ объекта

Раздел 4

План границ объекта⁹



Масштаб: в 1 см - 6.3 м

Территориальная зона П2, часть 81

Используемые условные знаки и обозначения:



Граница территориальной зоны



Поворотная точка

13

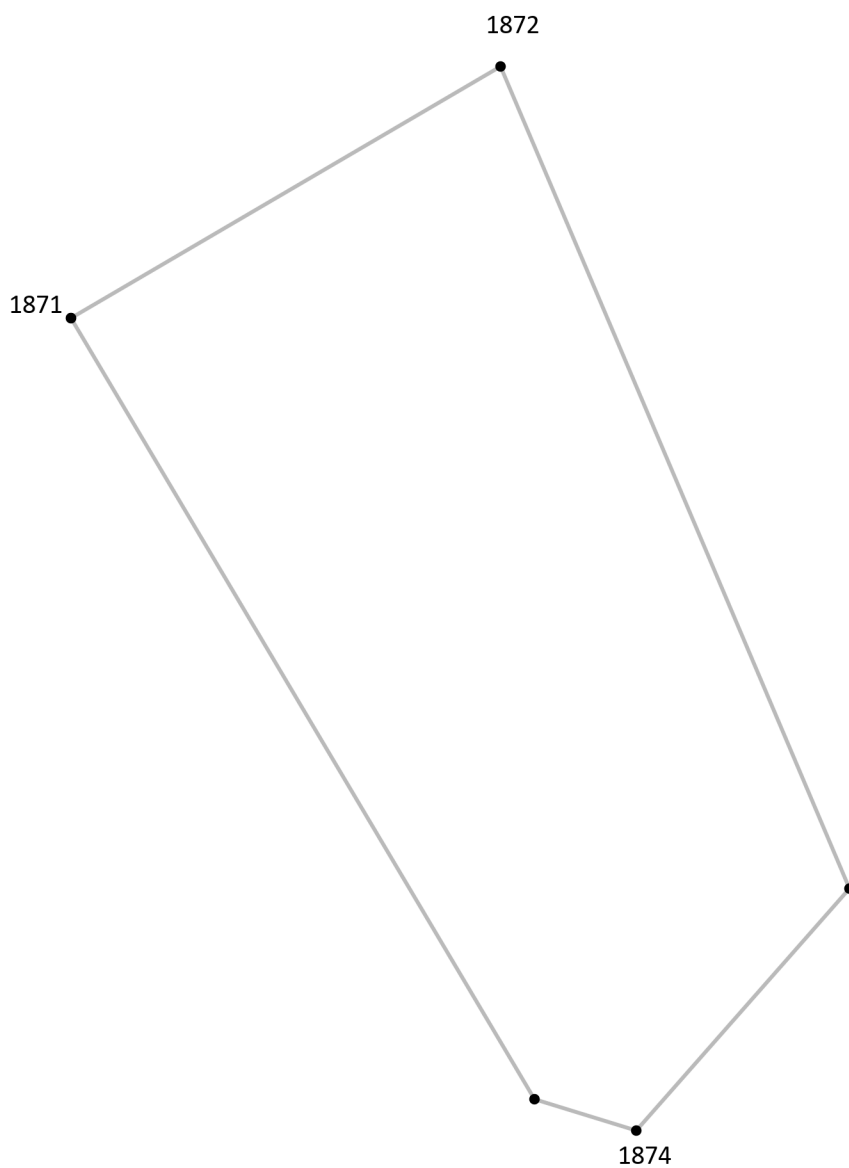
Подпись точки

Подпись _____ Дата « ___ » _____ 20__ г.

Место для оттиска печати лица, составившего описание местоположения границ объекта

Раздел 4

План границ объекта⁹



Масштаб: в 1 см - 6.4 м

Территориальная зона П2, часть 82

Используемые условные знаки и обозначения:



Граница территориальной зоны



Поворотная точка

13

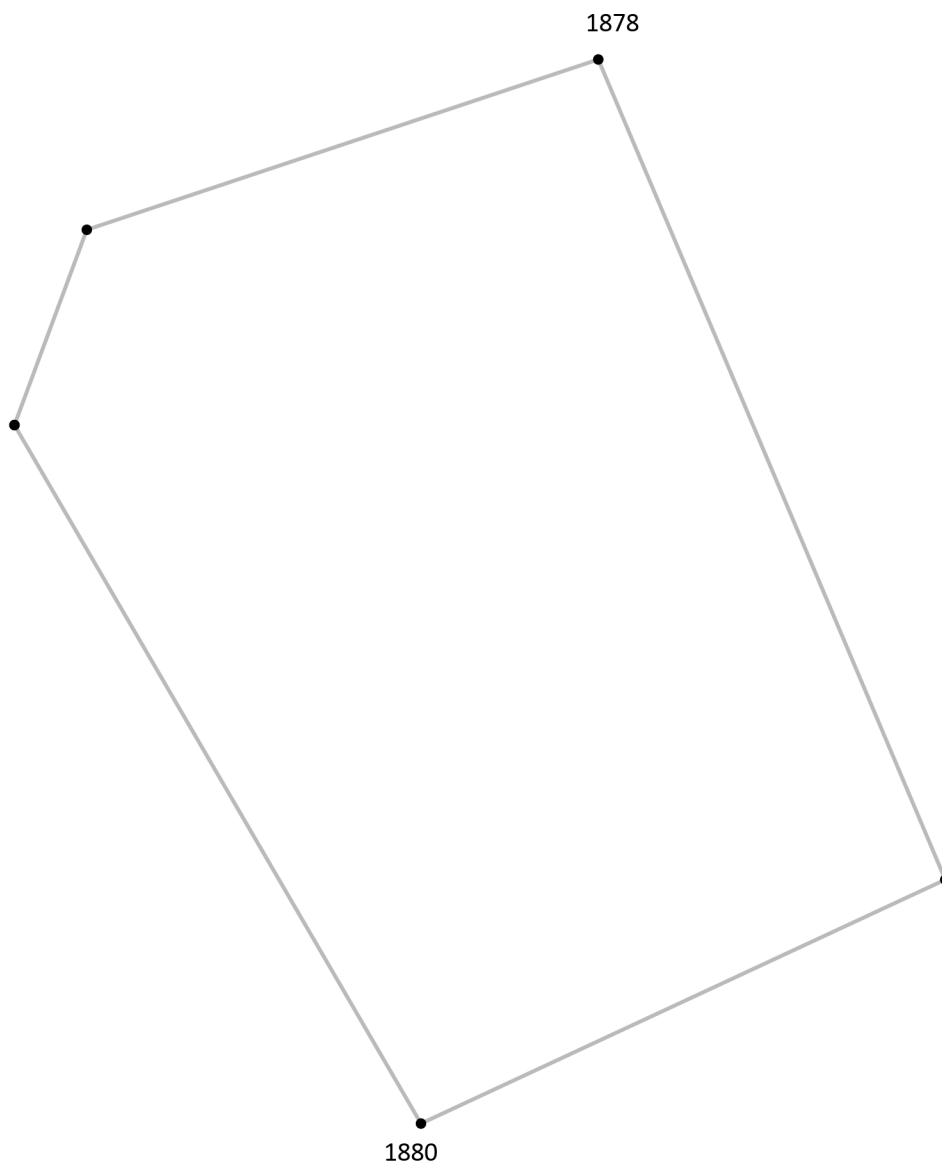
Подпись точки

Подпись _____ Дата « ___ » _____ 20__ г.

Место для оттиска печати лица, составившего описание местоположения границ объекта

Раздел 4

План границ объекта⁹



Масштаб: в 1 см - 5.9 м

Территориальная зона П2, часть 83

Используемые условные знаки и обозначения:



Граница территориальной зоны



Поворотная точка

13

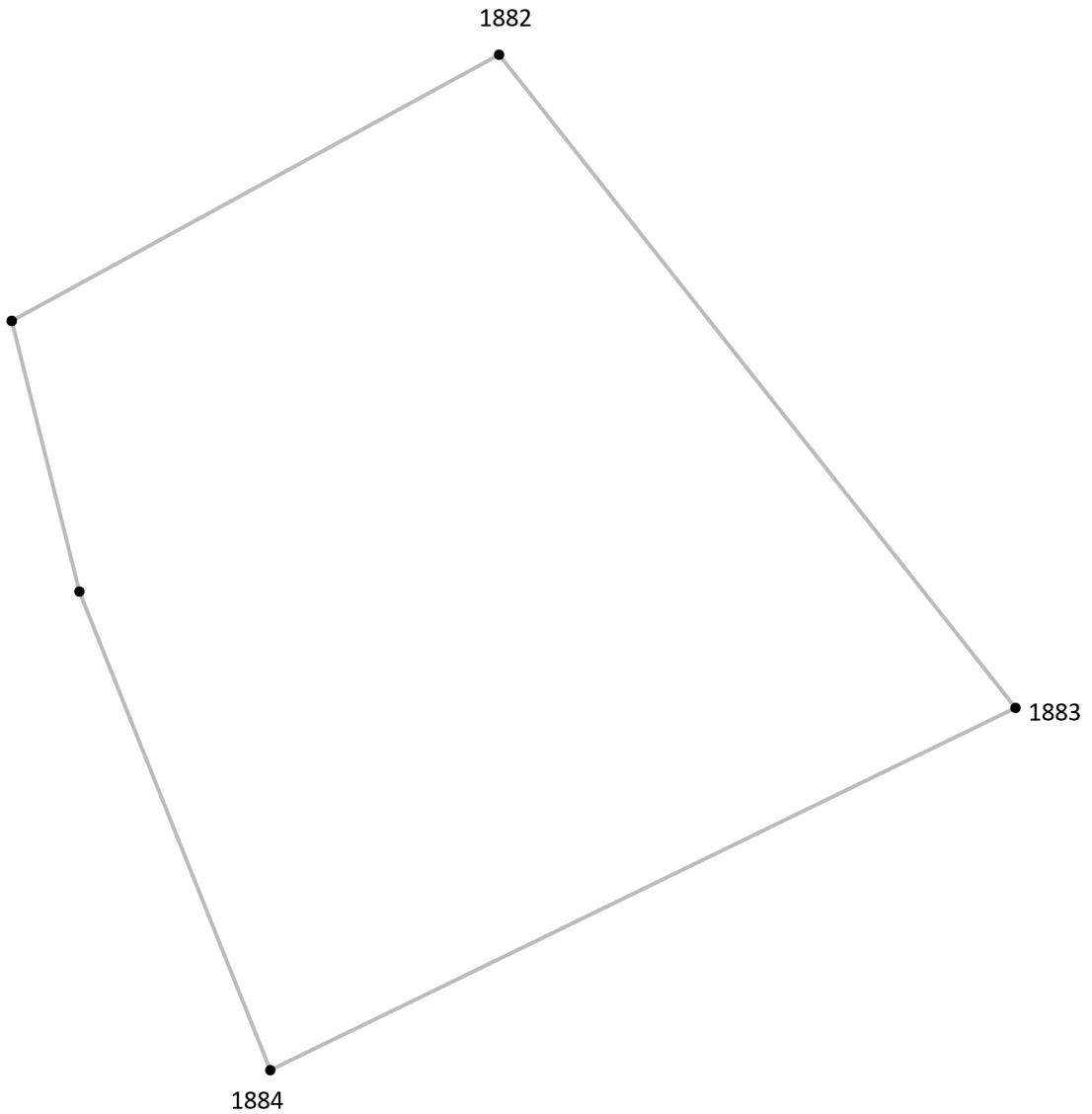
Подпись точки

Подпись _____ Дата «__» _____ 20__ г.

Место для оттиска печати лица, составившего описание местоположения границ объекта

Раздел 4

План границ объекта⁹



Масштаб: в 1 см - 4.8 м

Территориальная зона П2, часть 84

Используемые условные знаки и обозначения:



Граница территориальной зоны



Поворотная точка

13

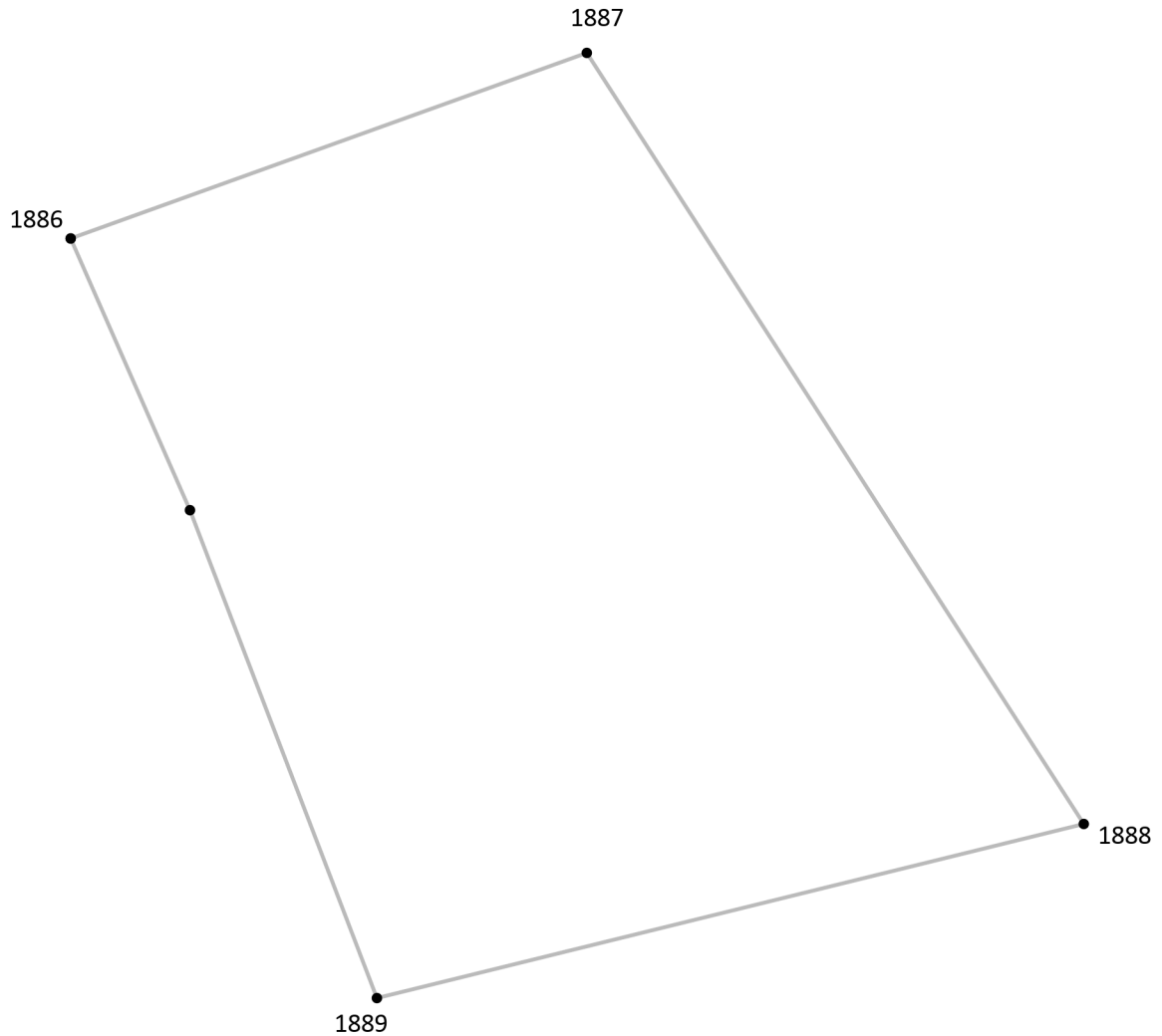
Подпись точки

Подпись _____ Дата « ___ » _____ 20__ г.

Место для оттиска печати лица, составившего описание местоположения границ объекта

Раздел 4

План границ объекта⁹



Масштаб: в 1 см - 4.9 м

Территориальная зона П2, часть 85

Используемые условные знаки и обозначения:



Граница территориальной зоны



Поворотная точка

13

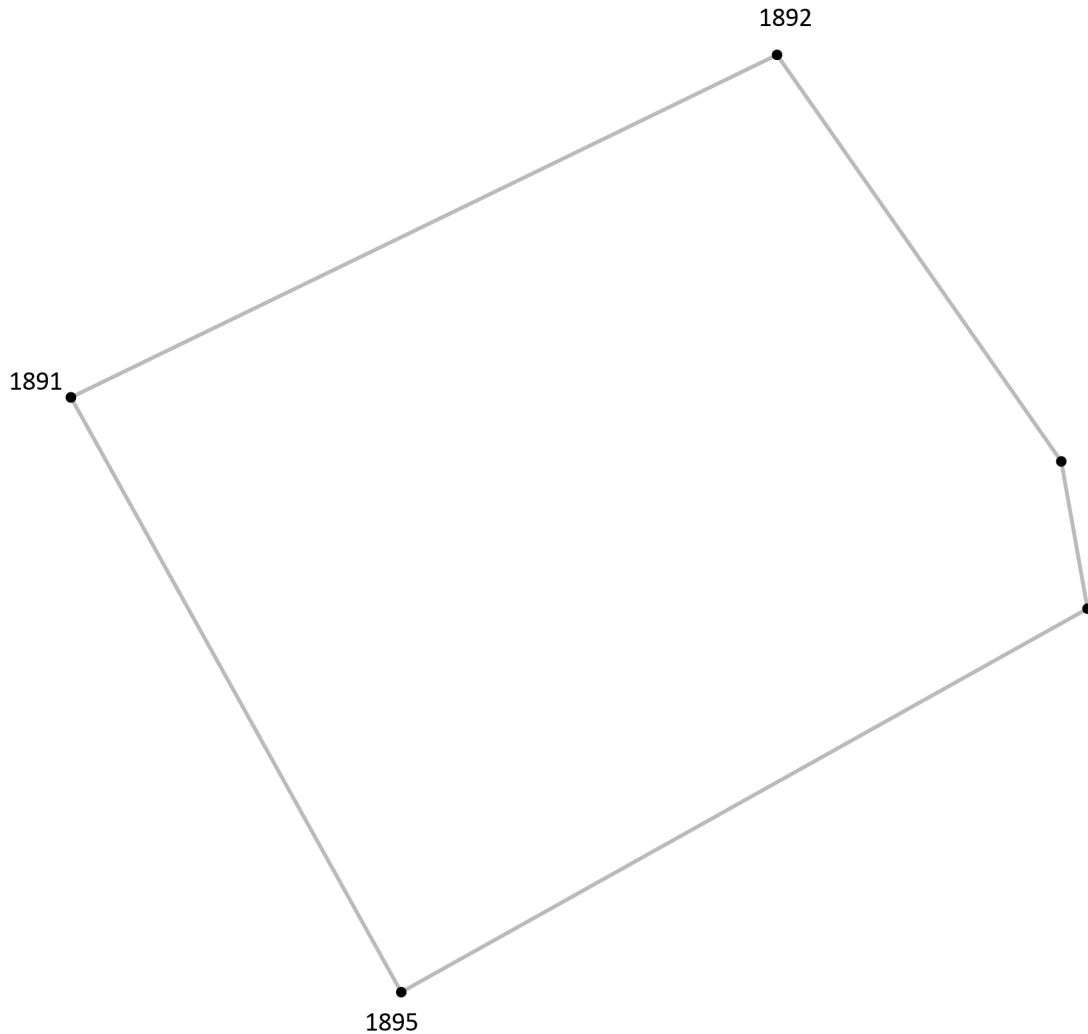
Подпись точки

Подпись _____ Дата « ___ » _____ 20__ г.

Место для оттиска печати лица, составившего описание местоположения границ объекта

Раздел 4

План границ объекта⁹



Масштаб: в 1 см - 7.1 м

Территориальная зона П2, часть 86

Используемые условные знаки и обозначения:



Граница территориальной зоны



Поворотная точка

13

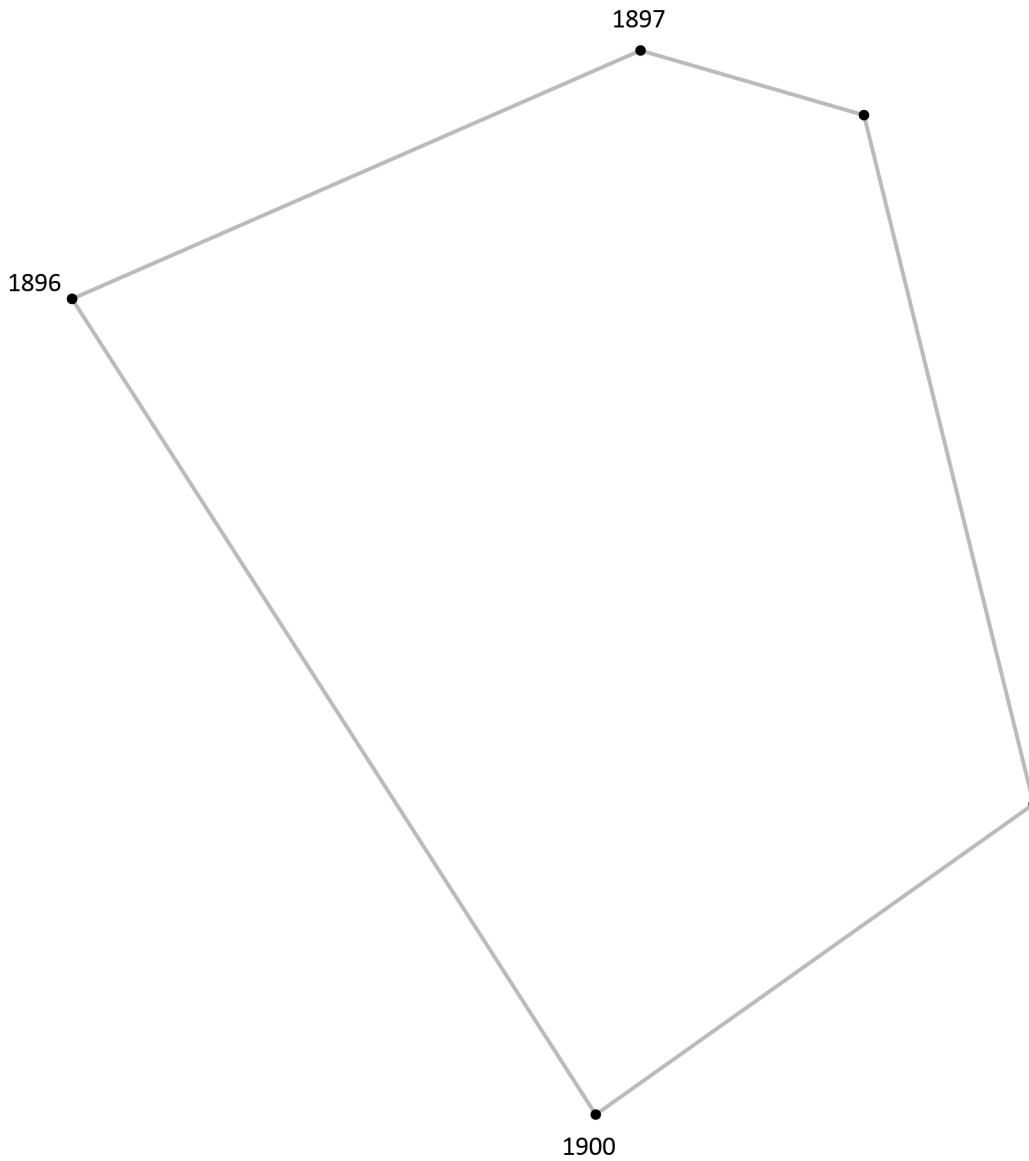
Подпись точки

Подпись _____ Дата « ___ » _____ 20__ г.

Место для оттиска печати лица, составившего описание местоположения границ объекта

Раздел 4

План границ объекта⁹



Масштаб: в 1 см - 8.1 м

Территориальная зона П2, часть 87

Используемые условные знаки и обозначения:



Граница территориальной зоны



Поворотная точка

13

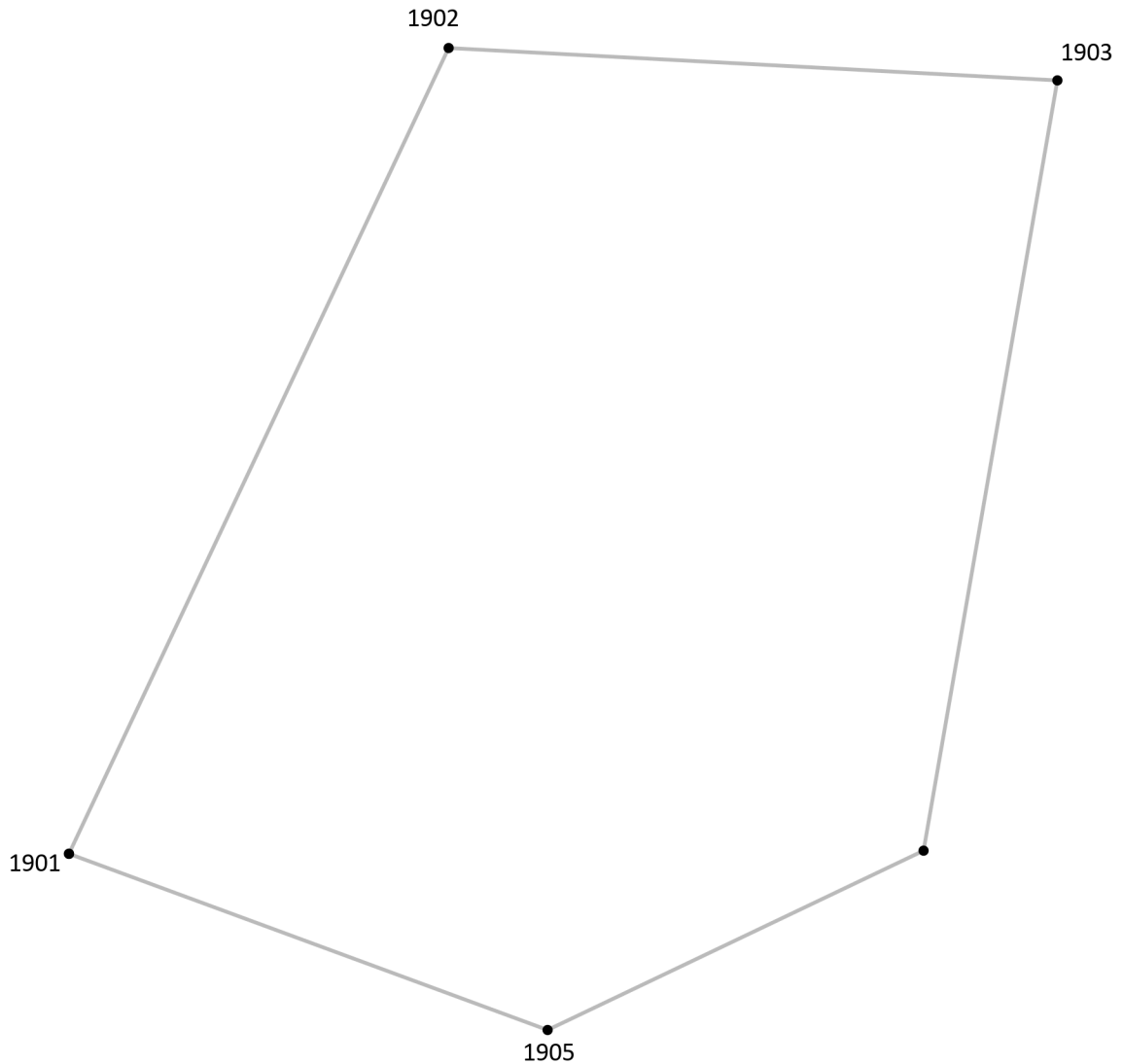
Подпись точки

Подпись _____ Дата « ___ » _____ 20__ г.

Место для оттиска печати лица, составившего описание местоположения границ объекта

Раздел 4

План границ объекта⁹



Масштаб: в 1 см - 5.7 м

Территориальная зона П2, часть 88

Используемые условные знаки и обозначения:



Граница территориальной зоны



Поворотная точка

13

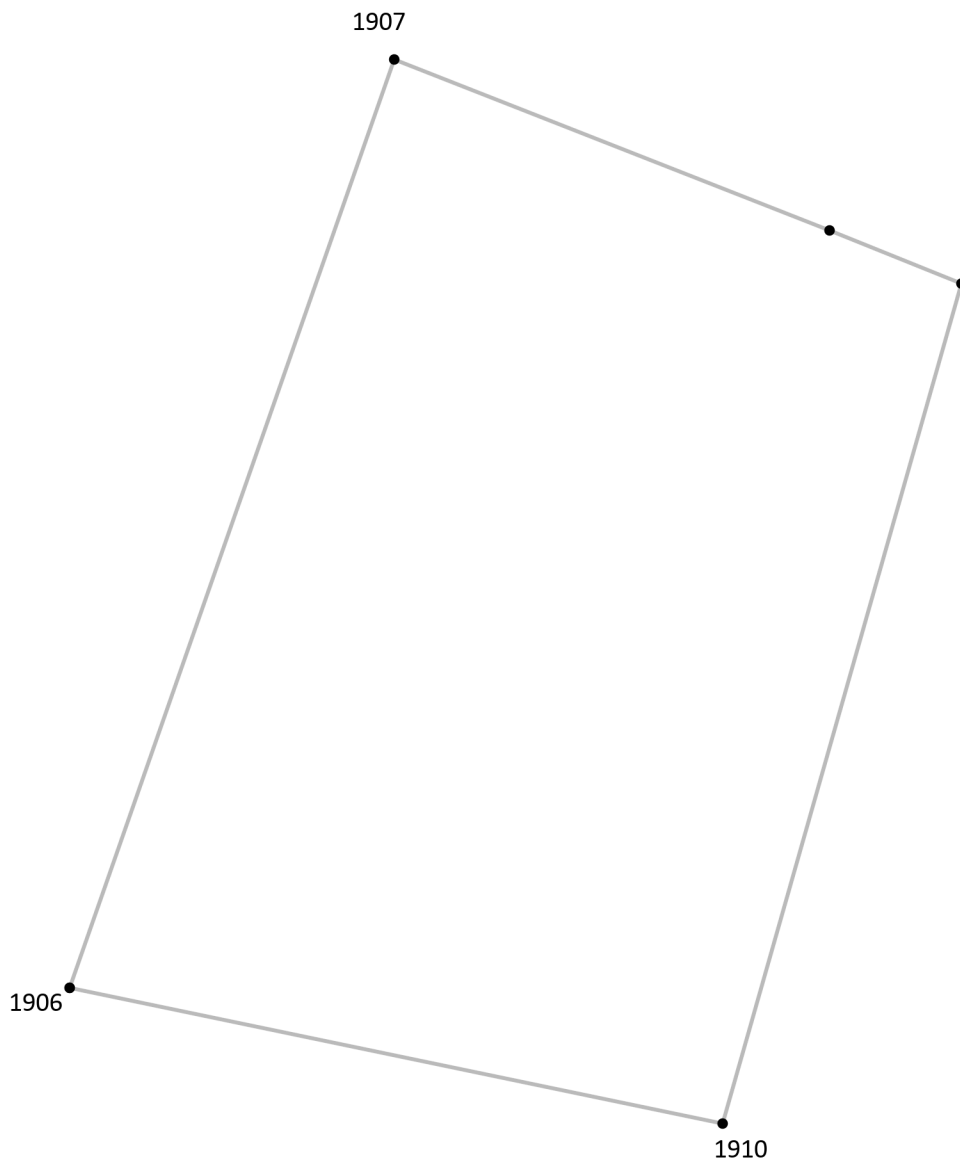
Подпись точки

Подпись _____ Дата « ___ » _____ 20__ г.

Место для оттиска печати лица, составившего описание местоположения границ объекта

Раздел 4

План границ объекта⁹



Масштаб: в 1 см - 6.7 м

Территориальная зона П2, часть 89

Используемые условные знаки и обозначения:



Граница территориальной зоны



Поворотная точка

13

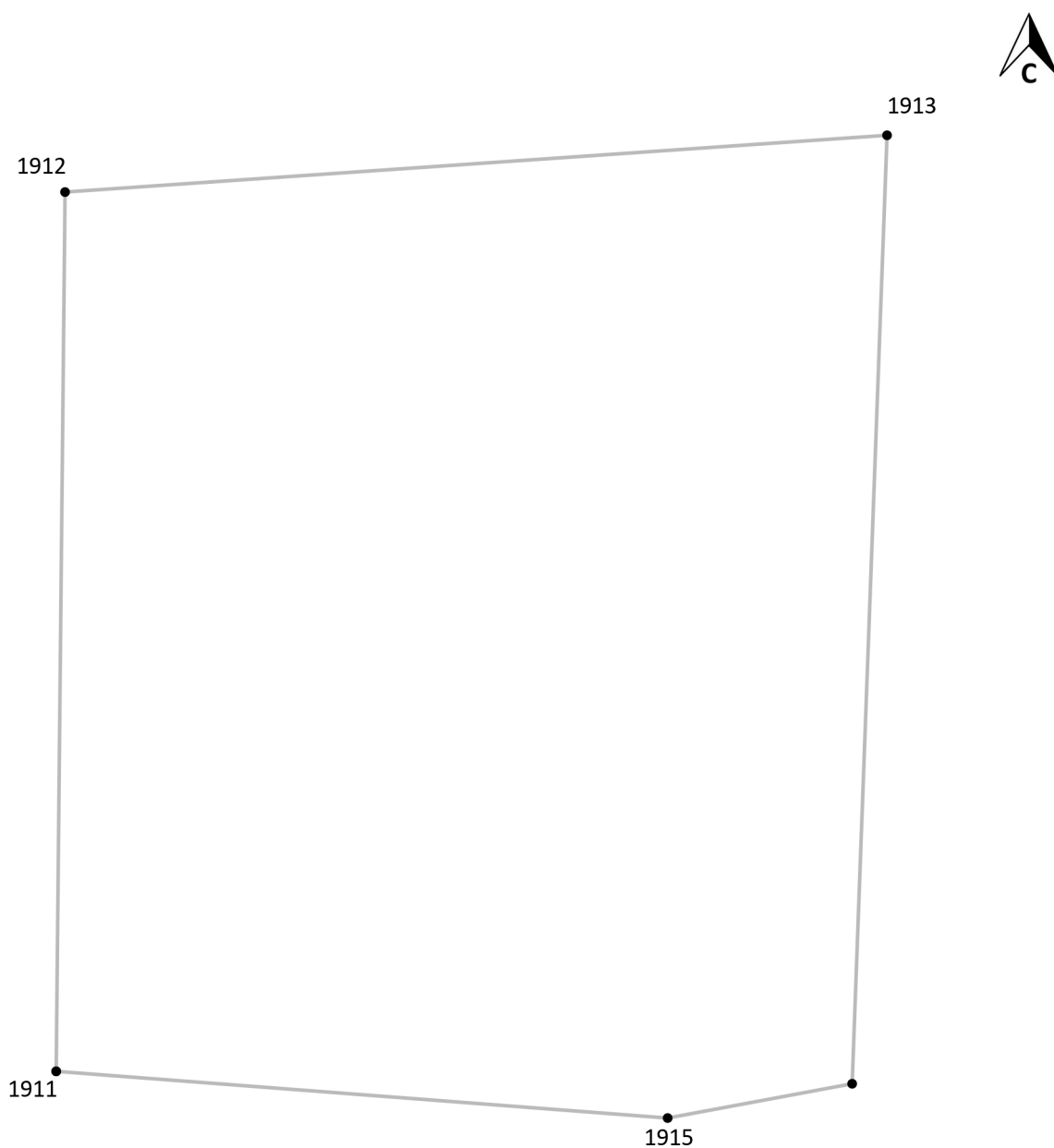
Подпись точки

Подпись _____ Дата « ___ » _____ 20__ г.

Место для оттиска печати лица, составившего описание местоположения границ объекта

Раздел 4

План границ объекта⁹



Масштаб: в 1 см - 6.3 м

Территориальная зона П2, часть 90

Используемые условные знаки и обозначения:



Граница территориальной зоны



Поворотная точка

13

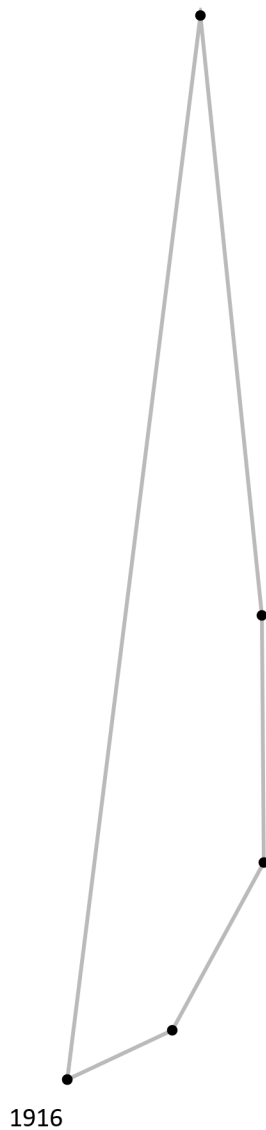
Подпись точки

Подпись _____ Дата « ___ » _____ 20__ г.

Место для оттиска печати лица, составившего описание местоположения границ объекта

Раздел 4

План границ объекта⁹



Масштаб: в 1 см - 3.2 м

Территориальная зона П2, часть 91

Используемые условные знаки и обозначения:



Граница территориальной зоны



Поворотная точка

13

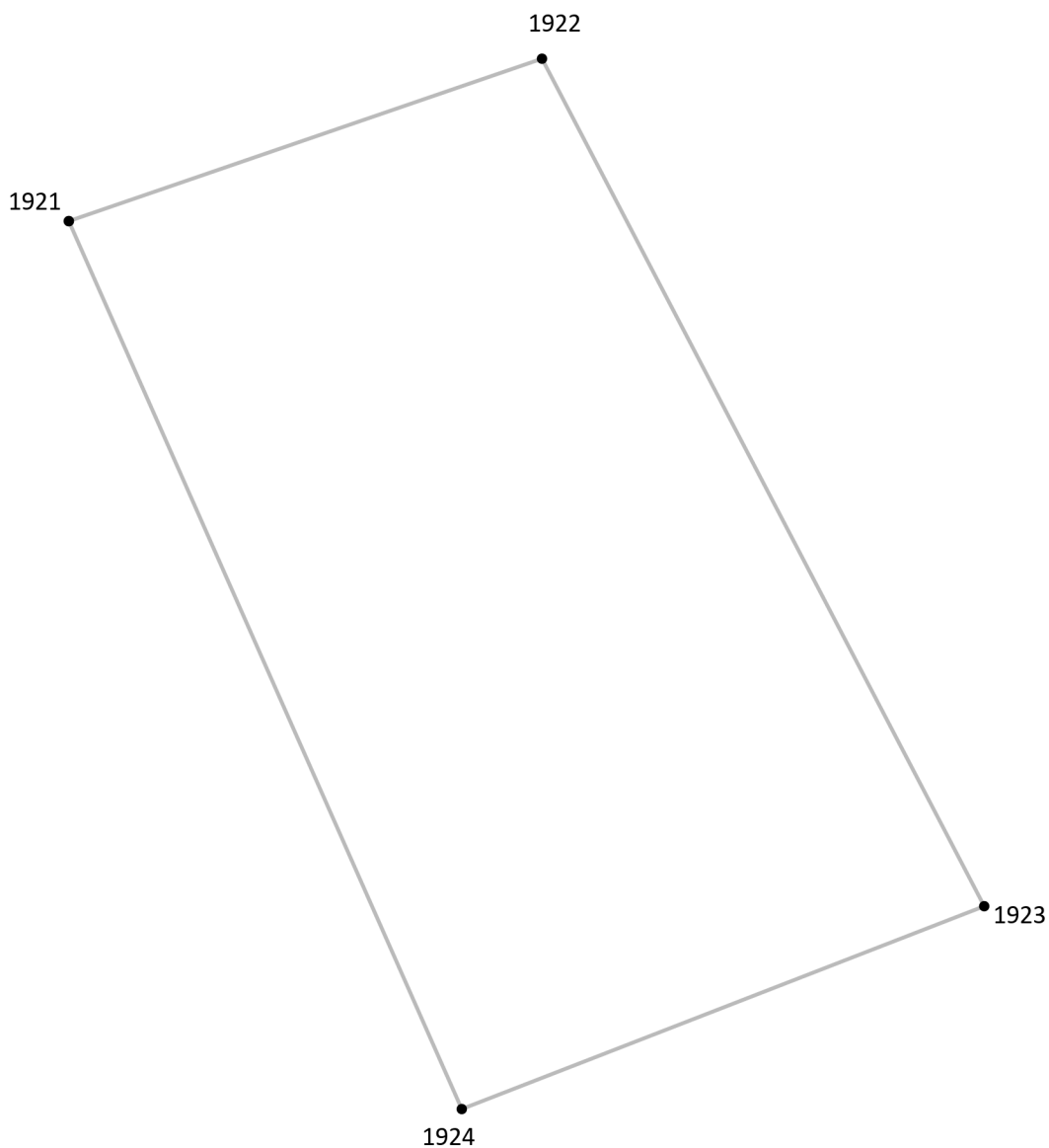
Подпись точки

Подпись _____ Дата « ___ » _____ 20__ г.

Место для оттиска печати лица, составившего описание местоположения границ объекта

Раздел 4

План границ объекта⁹



Масштаб: в 1 см - 8.2 м

Территориальная зона П2, часть 92

Используемые условные знаки и обозначения:



Граница территориальной зоны



Поворотная точка

13

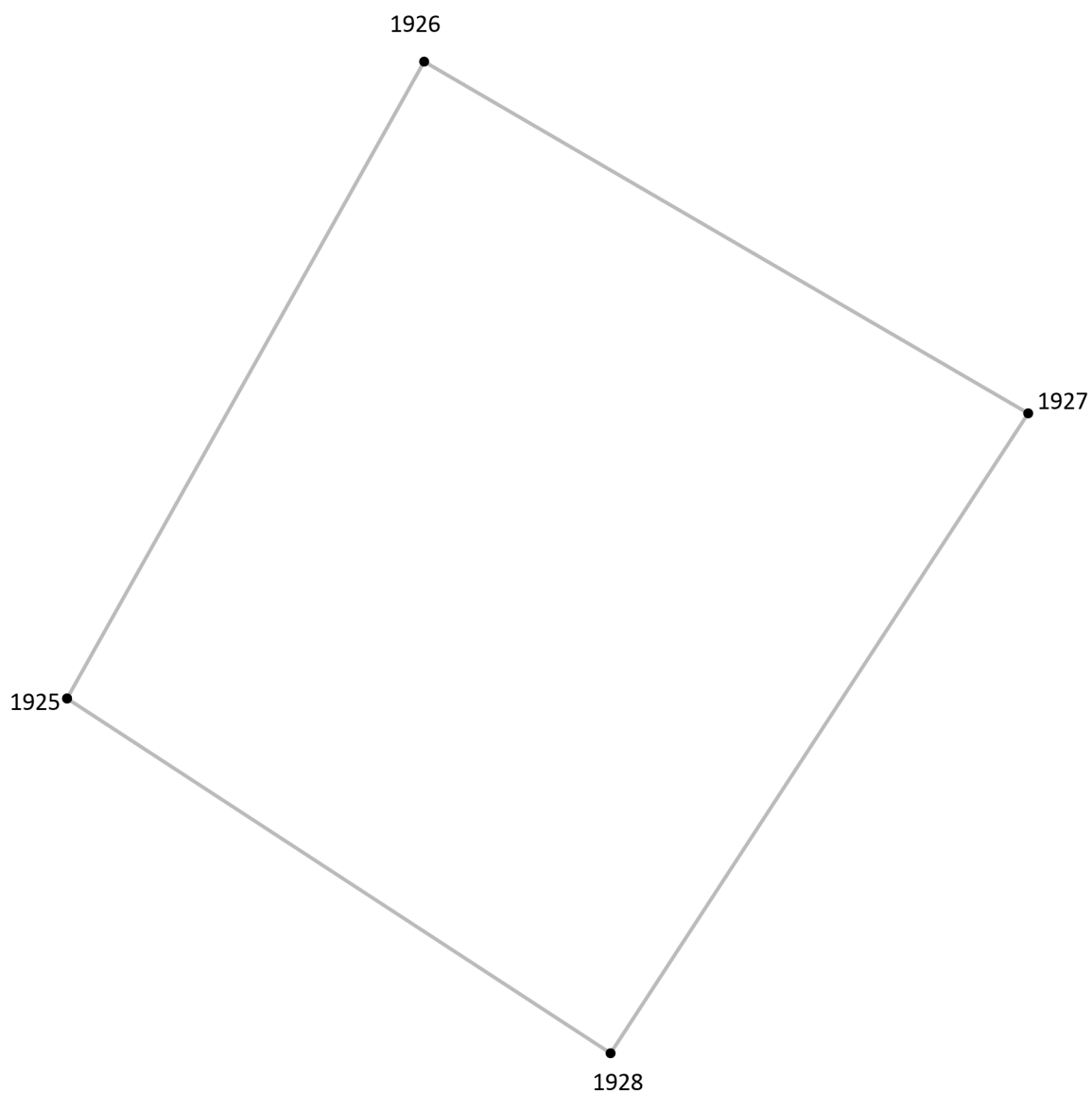
Подпись точки

Подпись _____ Дата «__» _____ 20__ г.

Место для оттиска печати лица, составившего описание местоположения границ объекта

Раздел 4

План границ объекта⁹



Масштаб: в 1 см - 5.8 м

Территориальная зона П2, часть 93

Используемые условные знаки и обозначения:



Граница территориальной зоны



Поворотная точка

13

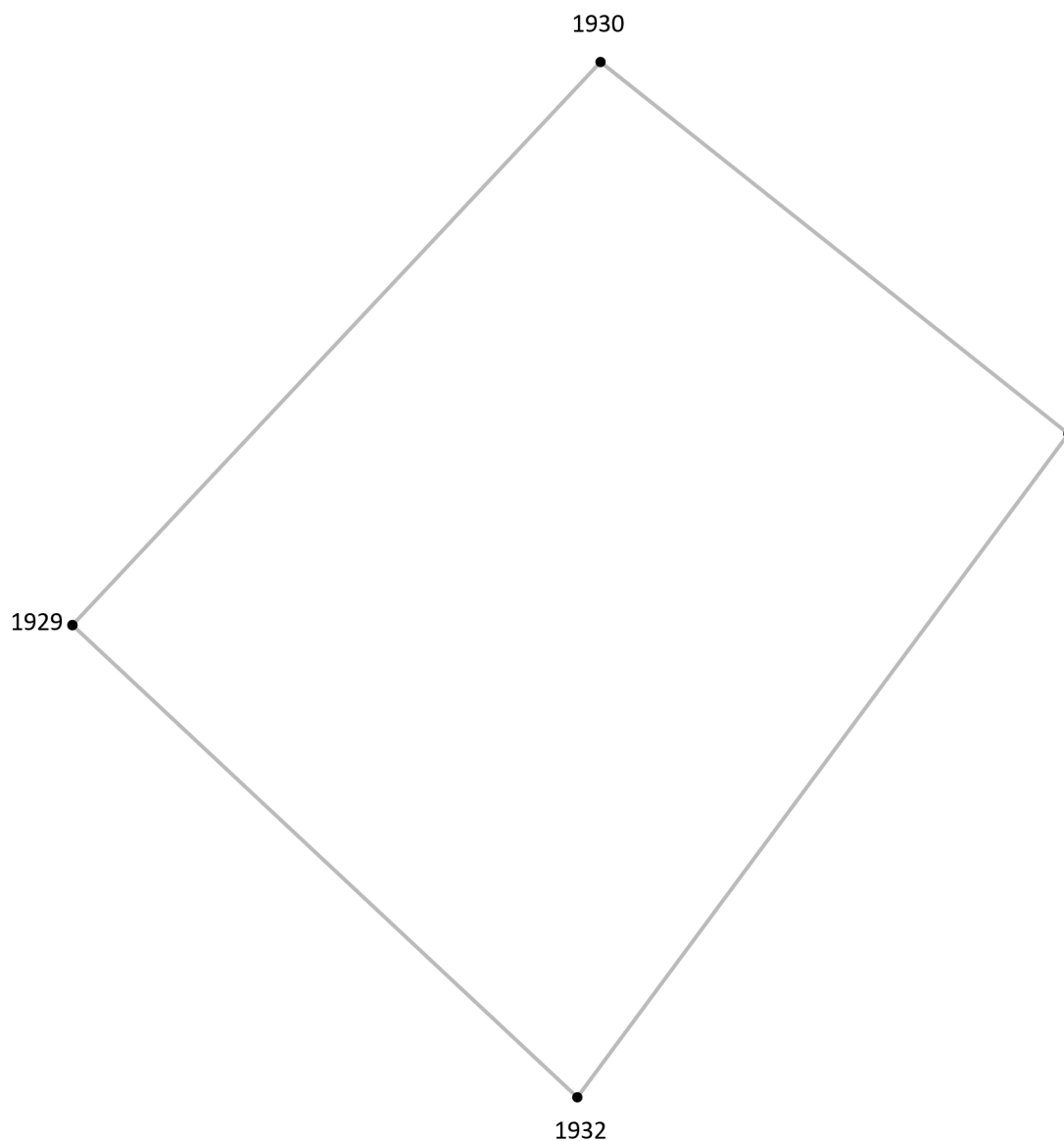
Подпись точки

Подпись _____ Дата « ___ » _____ 20__ г.

Место для оттиска печати лица, составившего описание местоположения границ объекта

Раздел 4

План границ объекта⁹



Масштаб: в 1 см - 4.5 м

Территориальная зона П2, часть 94

Используемые условные знаки и обозначения:



Граница территориальной зоны



Поворотная точка

13


Подпись точки

Подпись _____ Дата « ___ » _____ 20__ г.

Место для оттиска печати лица, составившего описание местоположения границ объекта

Раздел 4




План границ объекта⁹



Масштаб: в 1 см - 4.6 м

Территориальная зона П2, часть 95

Используемые условные знаки и обозначения:

-  Граница территориальной зоны
-  Поворотная точка
-  13 Подпись точки

Подпись _____ Дата «__» _____ 20__ г.

Место для оттиска печати лица, составившего описание местоположения границ объекта

Раздел 4

План границ объекта⁹



Масштаб: в 1 см - 1.2 м

Территориальная зона П2, часть 96

Используемые условные знаки и обозначения:



Граница территориальной зоны



Поворотная точка

13

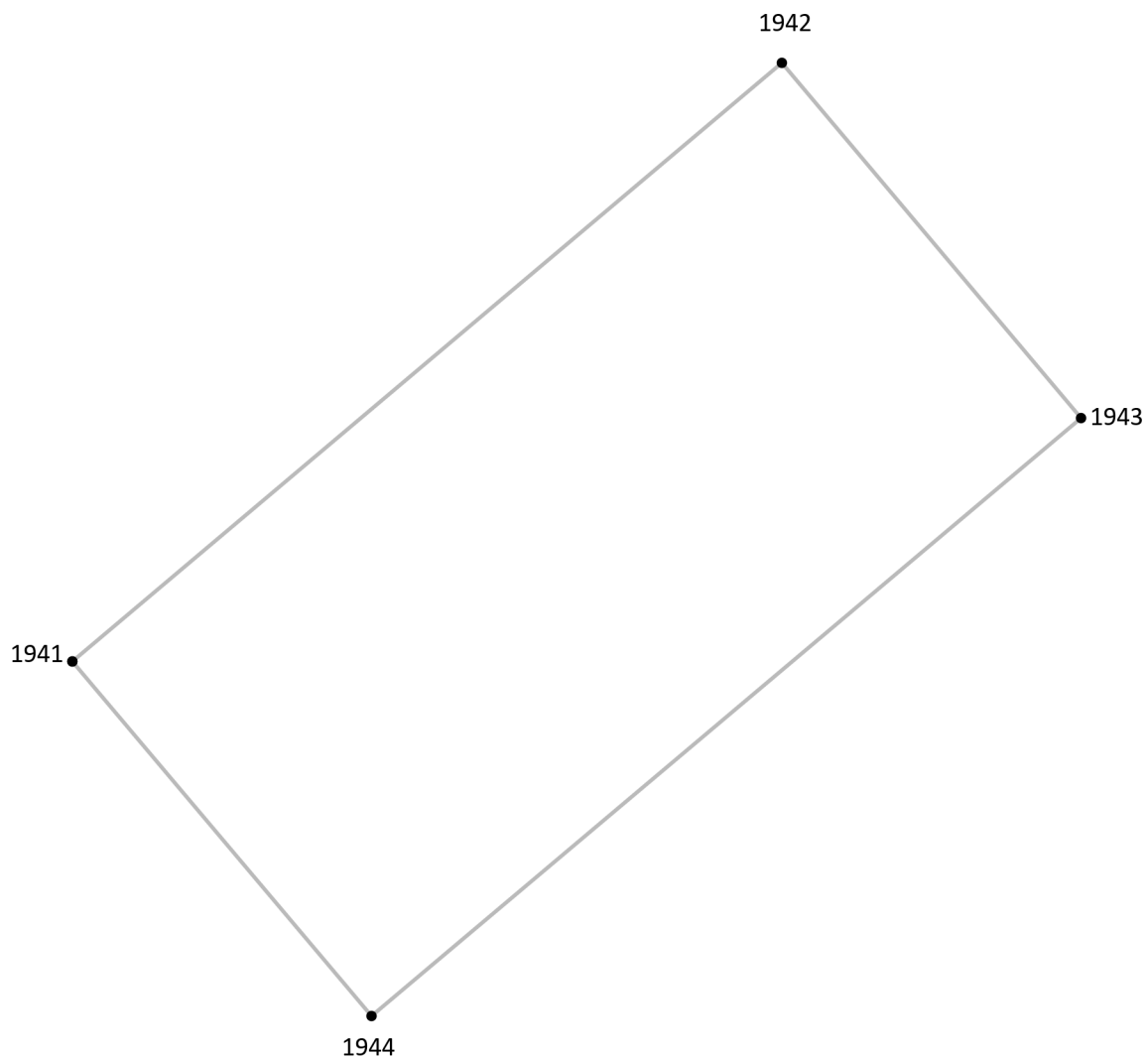
Подпись точки

Подпись _____ Дата «__» _____ 20__ г.

Место для оттиска печати лица, составившего описание местоположения границ объекта

Раздел 4

План границ объекта⁹



Масштаб: в 1 см - 16 м

Территориальная зона П2, часть 97

Используемые условные знаки и обозначения:



Граница территориальной зоны



Поворотная точка

13

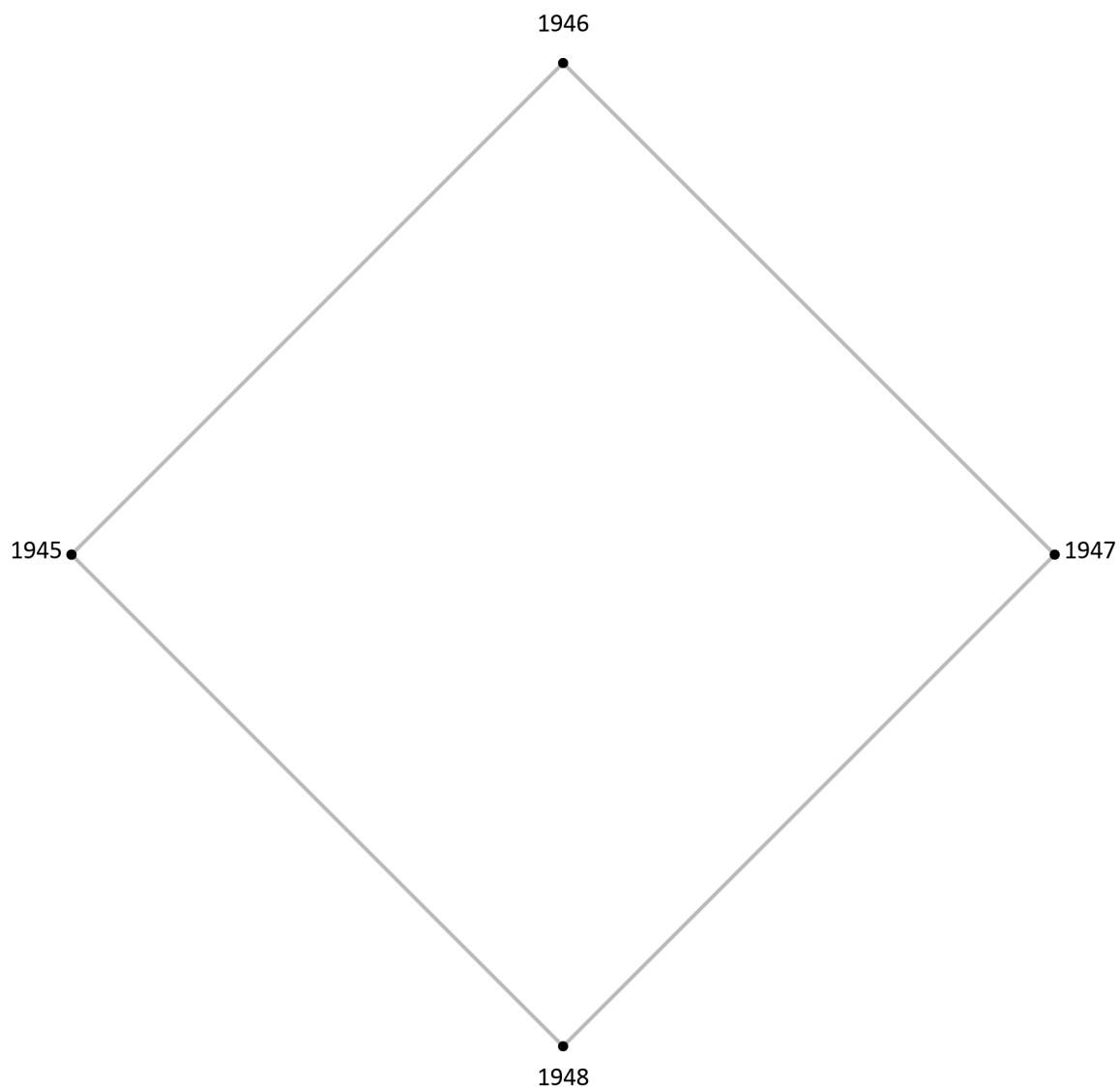
Подпись точки

Подпись _____ Дата « ___ » _____ 20__ г.

Место для оттиска печати лица, составившего описание местоположения границ объекта

Раздел 4

План границ объекта⁹



Масштаб: в 1 см - 6.3 м

Территориальная зона П2, часть 98

Используемые условные знаки и обозначения:



Граница территориальной зоны



Поворотная точка

13

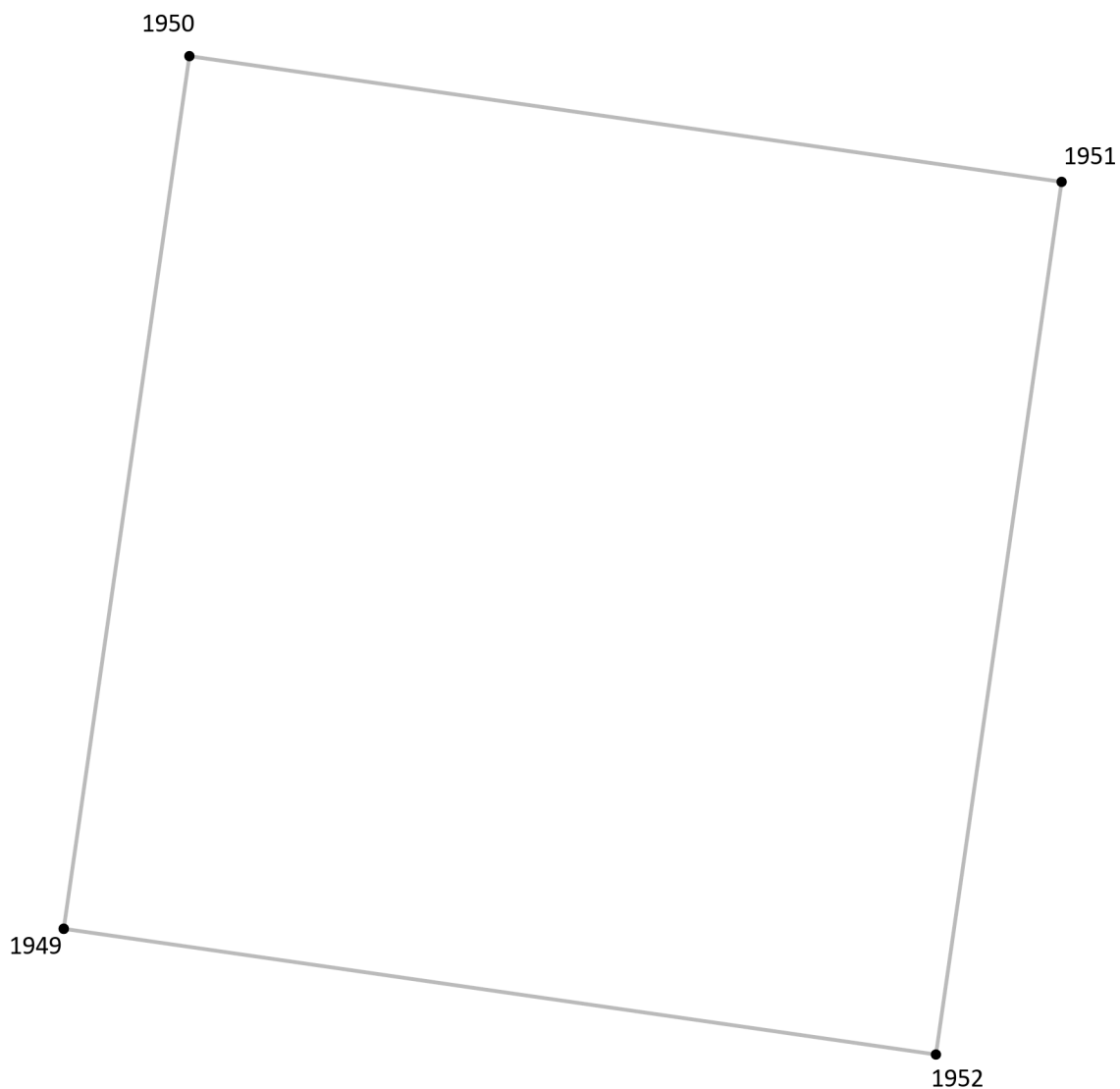
Подпись точки

Подпись _____ Дата « ___ » _____ 20__ г.

Место для оттиска печати лица, составившего описание местоположения границ объекта

Раздел 4

План границ объекта⁹



Масштаб: в 1 см - 5.0 м

Территориальная зона П2, часть 99

Используемые условные знаки и обозначения:



Граница территориальной зоны



Поворотная точка

13

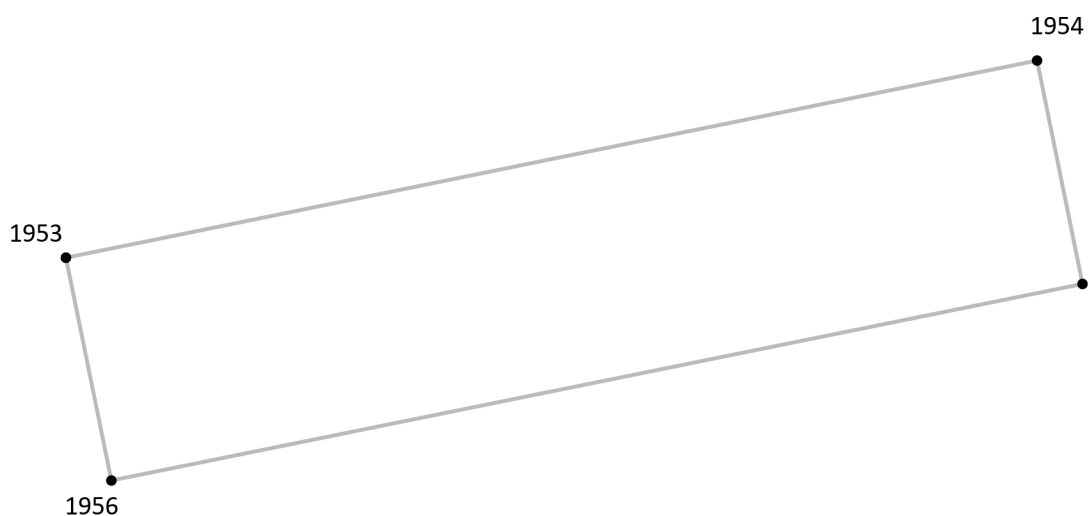
Подпись точки

Подпись _____ Дата «__» _____ 20__ г.

Место для оттиска печати лица, составившего описание местоположения границ объекта

Раздел 4

План границ объекта⁹



Масштаб: в 1 см - 3.3 м

Территориальная зона П2, часть 100

Используемые условные знаки и обозначения:



Граница территориальной зоны



Поворотная точка

13

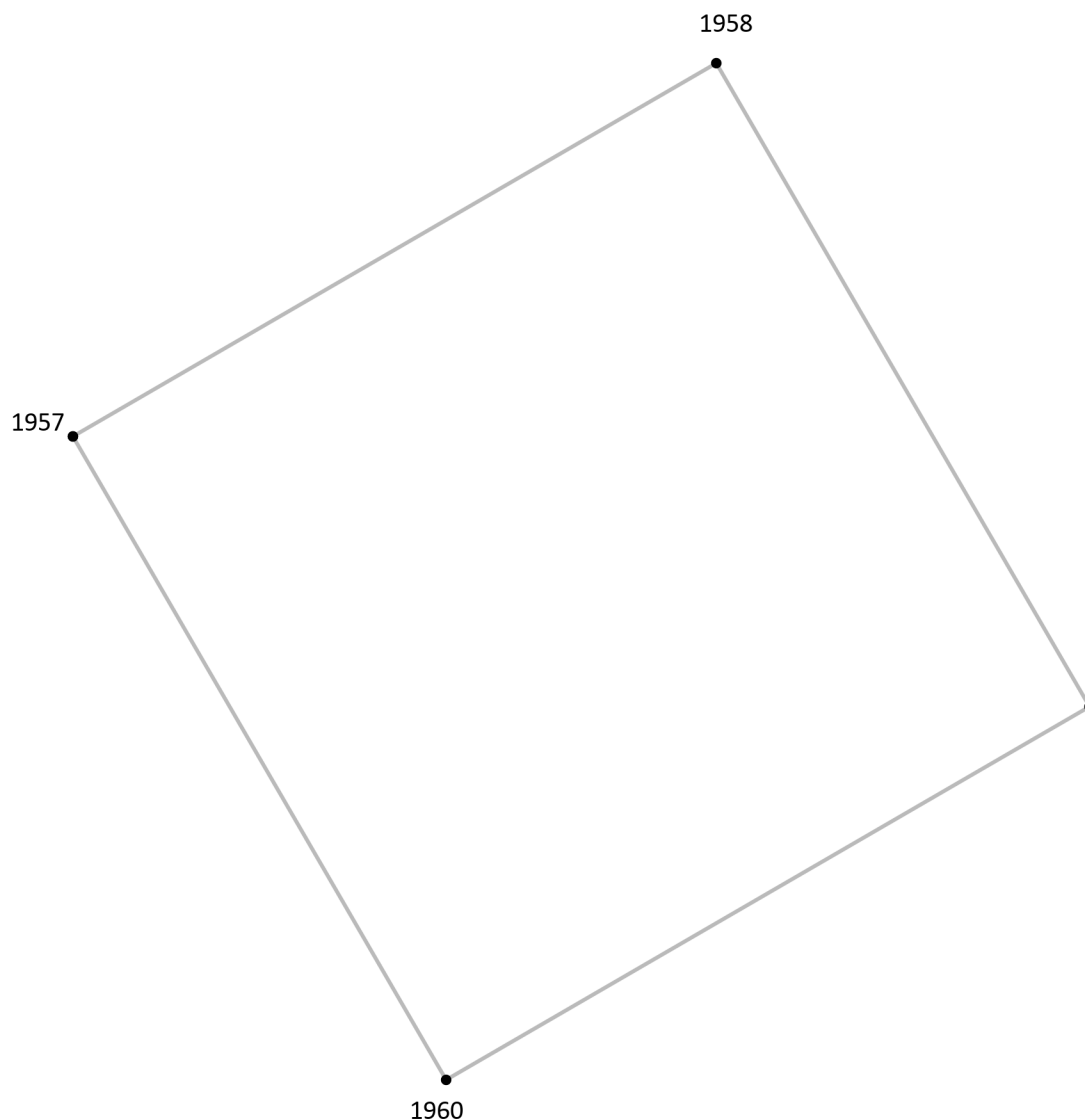
Подпись точки

Подпись _____ Дата « ___ » _____ 20__ г.

Место для оттиска печати лица, составившего описание местоположения границ объекта

Раздел 4

План границ объекта⁹



Масштаб: в 1 см - 6.1 м

Территориальная зона П2, часть 101

Используемые условные знаки и обозначения:



Граница территориальной зоны



Поворотная точка

13

Подпись точки

Подпись _____ Дата « ___ » _____ 20__ г.

Место для оттиска печати лица, составившего описание местоположения границ объекта

Раздел 4

План границ объекта⁹



1963

Масштаб: в 1 см - 1.4 м

Территориальная зона П2, часть 102

Используемые условные знаки и обозначения:



Граница территориальной зоны



Поворотная точка

13

Подпись точки

Подпись _____ Дата «__» _____ 20__ г.

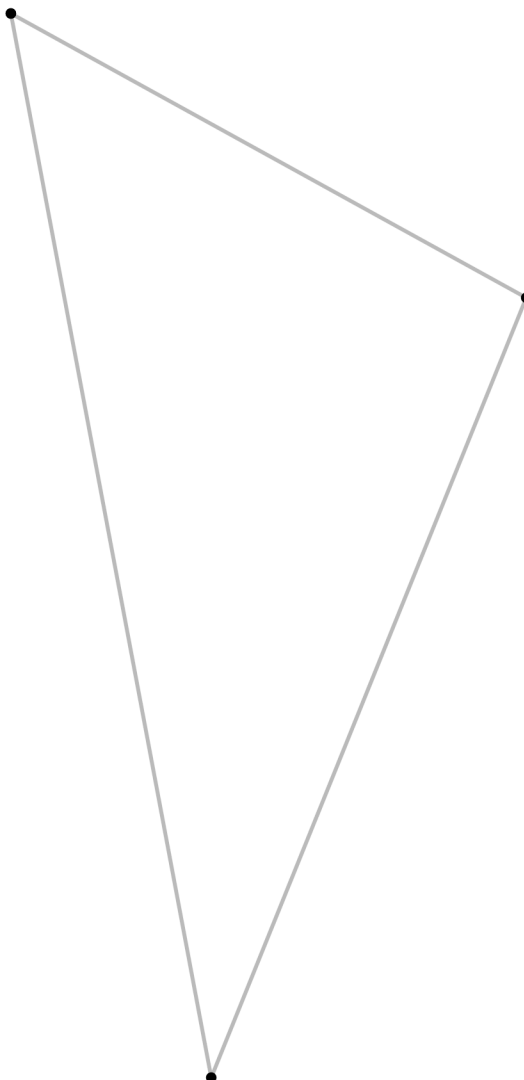
Место для оттиска печати лица, составившего описание местоположения границ объекта

Раздел 4

План границ объекта⁹



1964



1966

Масштаб: в 1 см - 5.7 м

Территориальная зона П2, часть 103

Используемые условные знаки и обозначения:



Граница территориальной зоны



Поворотная точка

13

Подпись точки

Подпись _____ Дата «__» _____ 20__ г.

Место для оттиска печати лица, составившего описание местоположения границ объекта

¹ Графическое описание местоположения границ населенных пунктов, территориальных зон, особо охраняемых природных территорий и зон с особыми условиями использования территории (далее - Описание местоположения границ) составляется по результатам работ по определению координат характерных точек границ населенных пунктов, территориальных зон, особо охраняемых природных территорий и зон с особыми условиями использования территории либо части (частей) таких границ.

Описание местоположения границ составляется с использованием сведений Единого государственного реестра недвижимости, Единой электронной картографической основы, картографического материала, материалов дистанционного зондирования (далее - картографическая основа), а также по данным измерений, полученных на местности.

² В строке «Местоположение объекта» раздела «Сведения об объекте» приводится описание расположения объекта с указанием наименования субъекта Российской Федерации, муниципального образования, населенного пункта.

³ В строке «Площадь объекта +/- величина погрешности определения площади (P +/- Дельта P)» раздела «Сведения об объекте» указываются площадь объекта и предельно допустимая погрешность определения такой площади, если определение площади объекта предусмотрено соответствующим договором подряда, заключаемым между заказчиком и исполнителем работ по определению местоположения объекта.

Площадь объекта указывается в квадратных метрах с округлением до 1 кв. метра.

⁴ В строке «Иные характеристики объекта» раздела «Сведения об объекте» указываются иные характеристики объекта (при необходимости).

⁵ В разделе «Сведения о местоположении границ объекта» указываются:
система координат, используемая для ведения Единого государственного реестра недвижимости, в том числе номера соответствующих зон картографической проекции;
сведения о характерных точках границ объекта;
сведения о характерных точках части (частей) границы объекта.

Для обозначения характерных точек границ объекта используются арабские цифры. Для всех характерных точек границ объекта работ либо частей таких границ применяется сквозная нумерация.

Список характерных точек границ объекта в реквизитах «Сведения о характерных точках границ объекта» и «Сведения о характерных точках части (частей) границы объекта» должен завершаться номером начальной точки в случае, если такие границы представлены в виде замкнутого контура.

Реквизит «Сведения о характерных точках части (частей) границы объекта» заполняется в случае подготовки описания местоположения части (частей) границы объекта и (или) местоположения границ частей объекта, если законодательством Российской Федерации допускается описание местоположения границы в виде отдельных ее участков или описание границ частей объекта, в том числе в отношении территорий (подзон). В этом случае реквизит «Сведения о характерных точках границ объекта» не заполняется.

В реквизите «Сведения о характерных точках части (частей) границы объекта» границы частей объектов представляются в виде замкнутого контура.

Значения координат характерных точек границ объекта приводятся в метрах с округлением до 0,01 метра в указанной системе координат.

⁶ В зависимости от примененных при выполнении работ методов определения координат характерных точек границ объекта в графе «Метод определения координат характерной точки» реквизита «Сведения о характерных точках границ объекта» указываются:

геодезический метод (метод триангуляции, полигонометрии, трилатерации, метод прямых, обратных или комбинированных засечек и иные геодезические методы);
метод спутниковых геодезических измерений (определений);
фотограмметрический метод;
картометрический метод.

⁷ Графа «Описание обозначения точки на местности (при наличии)» реквизита «Сведения о характерных точках границ объекта» заполняется в случае, если характерная точка обозначена на местности специальным информационным знаком. В остальных случаях в графе проставляется прочерк.

⁸ Требования к заполнению раздела «Сведения о местоположении измененных (уточненных) границ объекта» аналогичны требованиям к заполнению раздела «Сведения о местоположении границ объекта».

Раздел «Сведения о местоположении измененных (уточненных) границ объекта» заполняется в случае, если сведения о местоположении изменяемых (уточняемых) границ объекта были внесены в Единый государственный реестр недвижимости.

⁹ План границ объекта оформляется в масштабе, обеспечивающем читаемость местоположения границ объекта, с отображением характерных точек границ объекта, читаемых в таком масштабе.

План границ объекта оформляется в виде, совмещенном с картографической основой.

На плане границ объекта отображаются:

границы объекта (читаемые в выбранном масштабе характерные точки и части границ);
установленные границы административно-территориальных образований;
границы природных объектов и (или) объектов искусственного происхождения (если местоположение отдельных частей границ объекта определено через местоположение указанных объектов);
необходимые обозначения;
используемые условные знаки;
выбранный масштаб.